# Sur les traces de Stofflet à Notre-Dame-des-Mauges

*Une randonnée proposée par Ôsez Mauges*

Trace n° 97203620

Alliez le plaisir de la marche à la découverte d'un des épisodes les plus captivants de l'histoire locale. Ce parcours vous invite à une véritable plongée dans le temps. C'est dans ce décor que se joua le dernier acte de la vie de Jean-Nicolas Stofflet. Ancien garde-chasse du comte Colbert de Maulévrier, il devint l'une des figures majeures de l'insurrection vendéenne avant d'être surpris et arrêté au point du jour, blessé par les baïonnettes républicaines. Entre paysages typiques des Mauges et hauts lieux de mémoire, ce circuit vous guide sur le théâtre d'une nuit historique qui changea à jamais l'histoire de la région.

| | | | |
|---|---|---|---|
| **Durée** | 3h 45 | **Difficulté** | Moyenne |
| **Distance** | 12,38 km | **Retour au départ** | Oui |
| **Dénivelé positif** | 62 m | **Activité** | Pédestre |
| **Dénivelé négatif** | 61 m | **Commune** | Jallais (49510) |
| **Point haut** | 123 m | | |
| **Point bas** | 85 m | | |

## Description

**Suivre le balisage Rouge**

Se garer sur le parking du cimetière de l'église Notre-Dame-des-Mauges.

(**D/A**) Filer en face dans la Rue de la Trainerie et reprendre la Rue de l'Abbé Chupin à gauche jusqu'au lieu-dit la Basse Palussière.

(**1**) Tourner à gauche au lieu-dit et longer à droite, la haie du champ qui amène à une passerelle. Traverser le ruisseau et filer jusqu'à la route (les Aunaies Jaguz).

(**2**) À cette intersection, prendre la route à droite direction le lieu-dit la Teulière.

(**3**) À l'intersection des 2 routes, prendre celle à droite sur environ 150 mètres et prendre un chemin arboré sur la gauche. Continuer sur ce chemin qui se poursuit le long d'une forêt pour rejoindre une intersection de chemins.

(**4**) Le prendre à gauche direction les éoliennes, et suivre le chemin en passant les 2 éoliennes pour arriver à une intersection de chemins à côté de la forêt. Partir à gauche, direction la 3e éolienne et la contourner en passant par un champ (**attention** aux clôtures). Rejoindre la route.

(**5**) La suivre à gauche jusqu'à l'intersection des 2 routes.

(**3**) Puis aller de nouveau à droite pour retrouver la route menant au lieu-dit la Teulière. Passer ce lieu-dit, continuer sur cette route en laissant à sa gauche la passerelle.

(**2**) Passer devant le lieu-dit les Aunaies Jaguz et retrouver un petit chemin qui longe une petite forêt jusqu'un petit passage à gué.

(**6**) Le traverser grâce à de grosses pierres. Suivre ce chemin, en traversant des parcelles agricoles et partir à droite en retrouvant un chemin agricole. Continuer sur ce chemin sur 150 mètres, puis prendre un chemin longeant une haie qui mène jusqu'à une route.

(**7**) La suivre à droite et continuer sur 1300 mètres jusqu'au lieu-dit le Rortay. Sur cette route, à 250 mètres environ, sur la droite, au lieu-dit le Pé Grimault, *une stèle du général Stofflet et des panneaux d'explication sont présents.*

(**8**) Passer le lieu-dit le Rortay, prendre un chemin à gauche qui emmène le long d'un champ de culture, puis retrouver un petit chemin creux arboré qui se poursuit par un chemin qui mène au lieu-dit le Petit Gontard.

(**9**) Arrivé à un carrefour de routes, prendre celle à gauche sur environ 700 mètres direction le gite à la ferme Le Moulin de Verdon. À l'intersection de ces 2 routes reprendre celle à gauche pour retrouver 250 mètres plus loin, une bifurcation passée à l'aller.

(**7**) Suivre le chemin déjà pratiqué à droite et retrouver une bifurcation passée à l'aller.

(**2**) Tourner à droit et revenir au parking du cimetière par l'itinéraire inverse de l'aller (**D/A**).

## Points de passage

**D/A Parking du cimetière et de l'église**
N 47.235121° / O 0.826008° - alt. 102 m - km 0

**1 La Basse Palussière**
N 47.238027° / O 0.82234° - alt. 103 m - km 0.51

**2 Intersection commune A/R**
N 47.239296° / O 0.827651° - alt. 95 m - km 1

**3 La Teulière. Carrefour 1re Boucle**
N 47.244265° / O 0.824797° - alt. 108 m - km 1.68

**4 Intersection vers les éoliennes**
N 47.247942° / O 0.816544° - alt. 117 m - km 2.56

**5 Intersection avec une route**
N 47.246685° / O 0.829356° - alt. 110 m - km 4.25

**6 Passage à gué**
N 47.237177° / O 0.831141° - alt. 92 m - km 5.76

**7 Carrefour 2e boucle**
N 47.231468° / O 0.837957° - alt. 95 m - km 6.67

**8 Lieu dit : le Rortay**
N 47.239457° / O 0.849658° - alt. 114 m - km 8.01

**9 Carrefour. Lieu-dit : le Petit Gontard**
N 47.230222° / O 0.846441° - alt. 99 m - km 9.18

**D/A Parking du cimetière et de l'église**
N 47.235222° / O 0.825836° - alt. 102 m - km 12.38

*Copie, vente et diffusion interdites - B9LRQKH5*

## Informations pratiques

Variante : au niveau de l'intersection avec les éoliennes, il y a la possibilité de partir à droite dans un chemin arboré et agrémenté de panneau sur la nature pour rejoindre la même route un peu plus au Nord.

## À voir

- Notre-Dame-des-Mauges (**D/A**)
Donnez-nous votre avis sur https://www.visorando.com/randonnee-sur-les-traces-de-stofflet-a-notre-dame-/

**En savoir plus :** *- BEAUPREAU-EN-MAUGES*
*Tél : 02 41 72 62 32 - Email : contact@osezmauges.fr - Site internet : https://www.osezmauges.fr/*

*Copie, vente et diffusion interdites - B9LRQKH5*

## Téléchargez l'application Visorando pour suivre cette randonnée

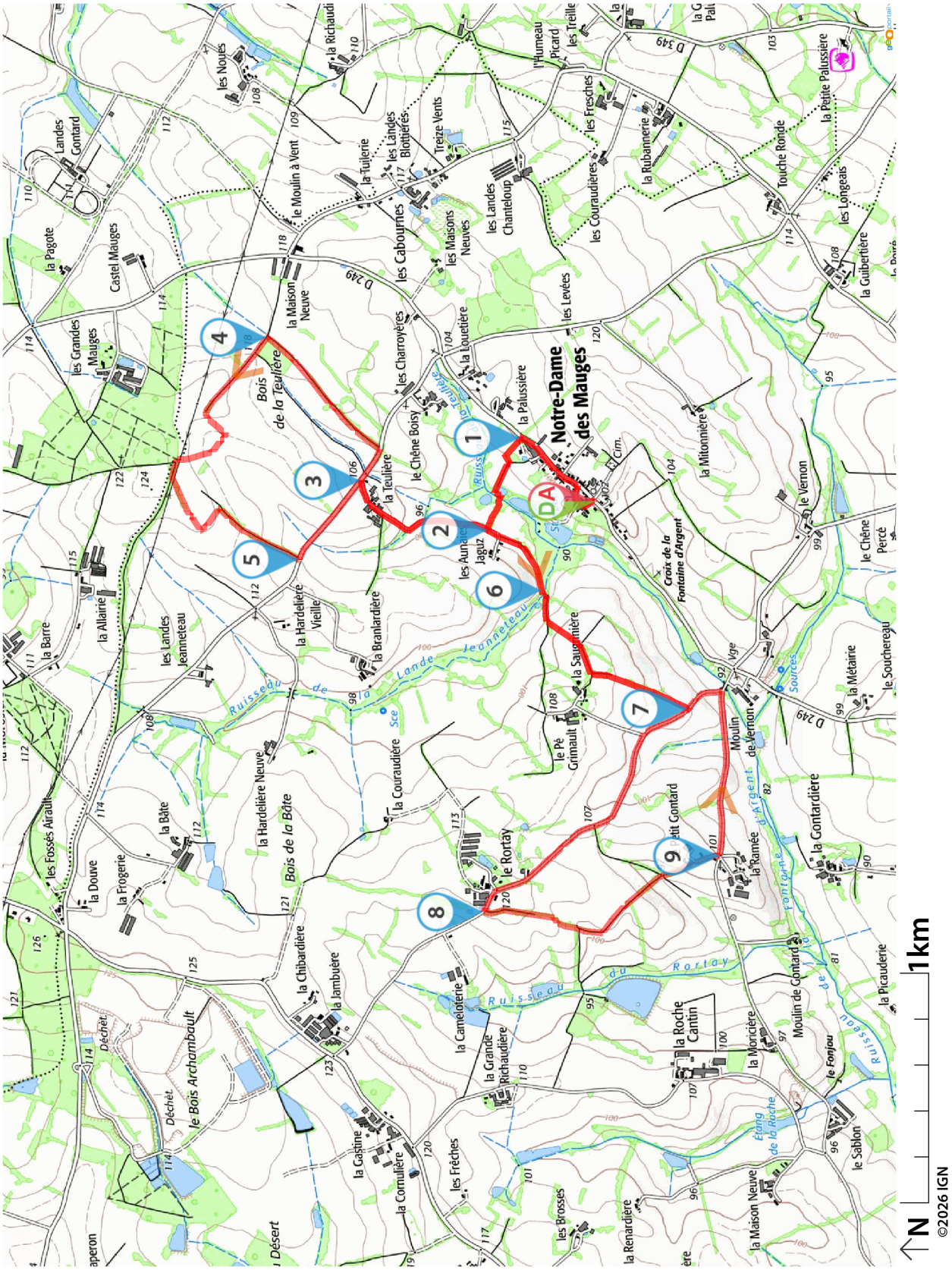


*Soyez toujours prudent et prévoyant lors d'une randonnée. Visorando et l'auteur de cette fiche ne pourront pas être tenus responsables en cas d'accident ou de désagrément quelconque survenu sur ce circuit.*

*Copie, vente et diffusion interdites - B9LRQKH5*

Visorando
Préparer et partager ses randos

# LA CHARTE du visorandonneur

## Préparation de sa randonnée

### BIEN CHOISIR SA RANDONNÉE

en fonction de sa durée, et de sa difficulté, en fonction de ses compétences et de sa condition physique. Connaître ses limites et savoir renoncer à poursuivre une randonnée.

### CONSULTER LA MÉTÉO

et se renseigner sur les particularités du site : neige, température, horaires et coefficient des marées, vent, risque d'incendie...

### S'ÉQUIPER EN CONSÉQUENCE

équipement particulier, moyen d'alerte, trousse à pharmacie, vêtements, carte numérique ou papier de la randonnée... et prendre de quoi boire et s'alimenter.

### PRÉVENIR

au moins une personne du projet de randonnée.

## Comportement pendant la randonnée

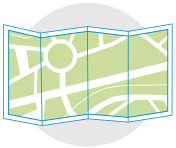

### RESTER SUR LES SENTIERS

(sauf cas exceptionnel).

### RESPECTER

les cultures et les prairies, ne pas cueillir ou ramasser les fruits.

### RESPECTER LES INTERDICTIONS

propres au site : ne pas cueillir, ne pas faire de feu, ne pas camper...



### REFERMER

les clôtures et barrières après les avoir ouvertes, demeurer prudent en cas de troupeau et s'en écarter.

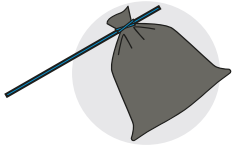

### RAMENER SES DÉCHETS

ne pas laisser de traces de son passage.

### ÊTRE DISCRET

respectueux et courtois vis à vis des autres usagers.

### GARDER LA MAITRISE DE SON CHIEN

le tenir attaché, l'avoir auprès de soi à chaque croisement d'autres usagers, pouvoir le rappeler à tout moment. Randonner avec son chien est à proscrire en présence de troupeaux.



### LA NATURE EST UN MILIEU VIVANT

qui évolue avec le temps, randonner c'est partir à l'aventure avec les risques qui y sont liés. Savoir renoncer et faire demi-tour est aussi un geste responsable.

**Qu'il soit privé ou public,** vous randonnez toujours sur un terrain ne vous appartenant pas, particulièrement s'il est privé, les propriétaires autorisent (généreusement, gracieusement ou aimablement) le passage.

**Merci de ne pas poursuivre en justice en cas d'accident ceux chez qui vous randonnez au risque de se voir interdire ce loisir; mais vous pouvez signaler tout risque rencontré.**