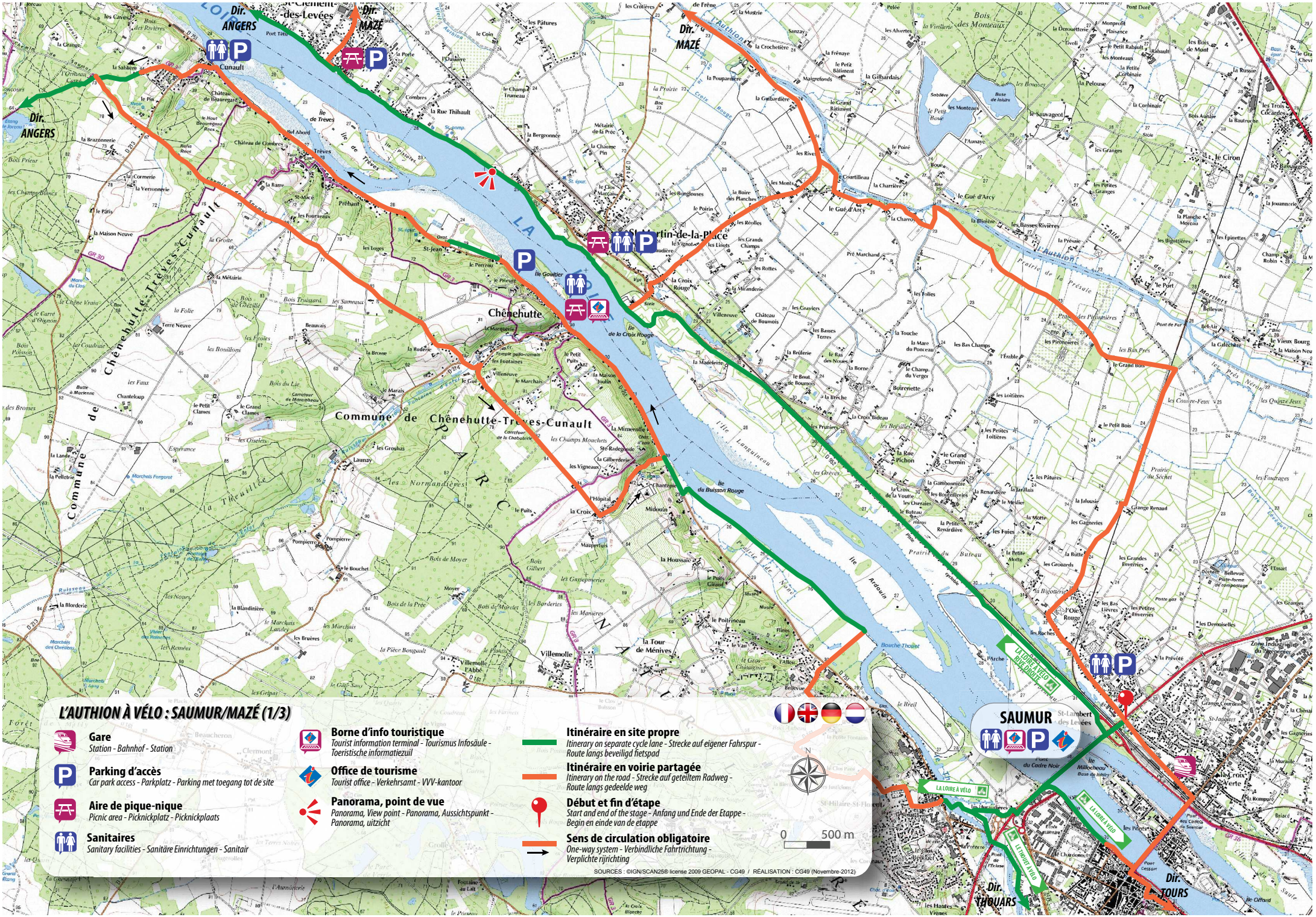
L'AUTHION À VÉLO : SAUMUR/MAZÉ (1/3)
Gare
Station - Bahnhof - Station
Parking d'accès
Car park access - Parkplatz - Parking met toegang tot de site
Aire de pique-nique
Picnic area - Picknickplatz - Picknickplaats
Sanitaires
Sanitary facilities - Sanitäre Einrichtungen - Sanitair
Borne d'info touristique
Tourist information terminal - Tourismus Infosäule - Toeristische informatiezuil
Office de tourisme
Tourist office - Verkehrsamt - VVV-kantoor
Panorama, point de vue
Panorama, View point - Panorama, Aussichtspunkt - Panorama, uitzicht
Itinéraire en site propre
Itinerary on separate cycle lane - Strecke auf eigener Fahrspur - Route langs beveiligd fietspad
Itinéraire en voirie partagée
Itinerary on the road - Strecke auf geteiltem Radweg - Route langs gedeelde weg
Début et fin d'étape
Start and end of the stage - Anfang und Ende der Etappe - Begin en einde van de etappe
Sens de circulation obligatoire
One-way system - Verbindliche Fahrtrichtung - Verplichte rijrichting
0
500 m
SOURCES : ©IGN/SCAN25© license 2009 GEOPAL - CG49 / RÉALISATION : CG49 (Novembre-2012)
Dir. ANGERS
Dir. MAZÉ
Dir. THOUARS
Dir. TOURS
SAUMUR
Cunault
Chênehutte
St-Martin-de-la-Place
Commune de Chênehutte-Trèves-Cunault
LA LOIRE À VÉLO

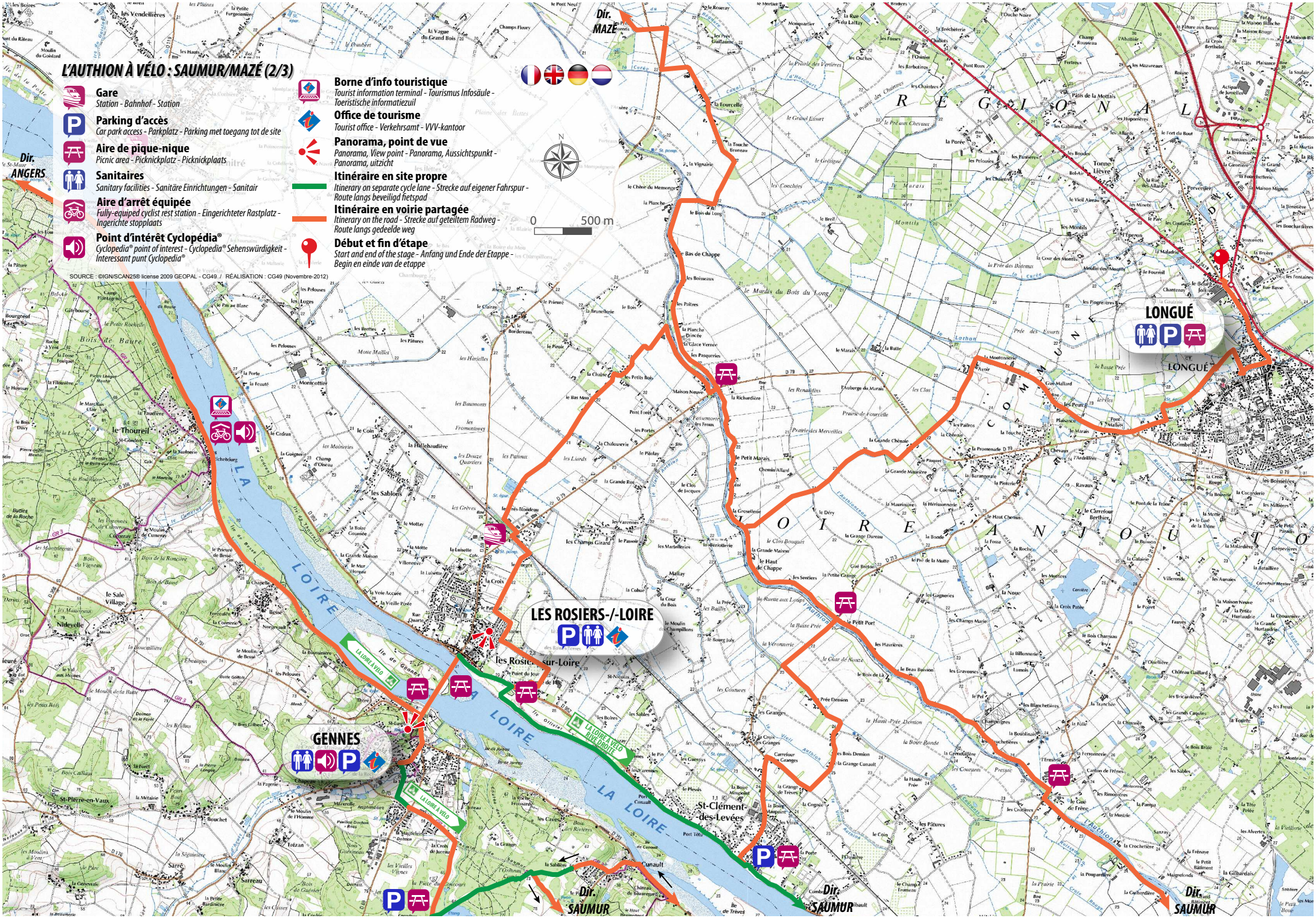
L'AUTHION À VÉLO : SAUMUR/MAZÉ (2/3)
Gare
Station - Bahnhof - Station
Parking d'accès
Car park access - Parkplatz - Parking met toegang tot de site
Aire de pique-nique
Picnic area - Picknickplatz - Picknickplaats
Sanitaires
Sanitary facilities - Sanitäre Einrichtungen - Sanitair
Aire d'arrêt équipée
Fully-equipped cyclist rest station - Eingerichteter Rastplatz - Ingerichte stopplaats
Point d'intérêt Cyclopédia®
Cyclopedia® point of interest - Cyclopedia® Sehenswürdigkeit - Interessant punt Cyclopedia®
Borne d'info touristique
Tourist information terminal - Tourismus Infosäule - Toeristische informatiezuil
Office de tourisme
Tourist office - Verkehrsamt - VVV-kantoor
Panorama, point de vue
Panorama, View point - Panorama, Aussichtspunkt - Panorama, uitzicht
Itinéraire en site propre
Itinerary on separate cycle lane - Strecke auf eigener Fahrspur - Route langs beveiligd fietspad
Itinéraire en voirie partagée
Itinerary on the road - Strecke auf geteiltem Radweg - Route langs gedeelde weg
Début et fin d'étape
Start and end of the stage - Anfang und Ende der Etappe - Begin en einde van de etappe
SOURCE : ©IGN/SCAN25® license 2009 GEOPAL - CG49 / RÉALISATION : CG49 (Novembre-2012)
0
500 m
N
Dir. MAZÉ
Dir. ANGERS
Dir. SAUMUR
LONGUÉ
LES ROSIERS-/-LOIRE
GENNES
LA LOIRE
LA LOIRE À VÉLO
LA LOIRE À VÉLO RIVE DROITE
Ile de Genneys
Ile de Basse
Ile de Trèves
Ile Olivier
Ile aux Chapelles
Ile de Cunault
Ile de Chênehoux
Ile de Chênebourg
Ile de Cunault
Ile de Chênehoux
Ile de Chênebourg
Ile de Trèves
Ile Olivier
Ile aux Chapelles
Ile de Basse
Ile de Genneys

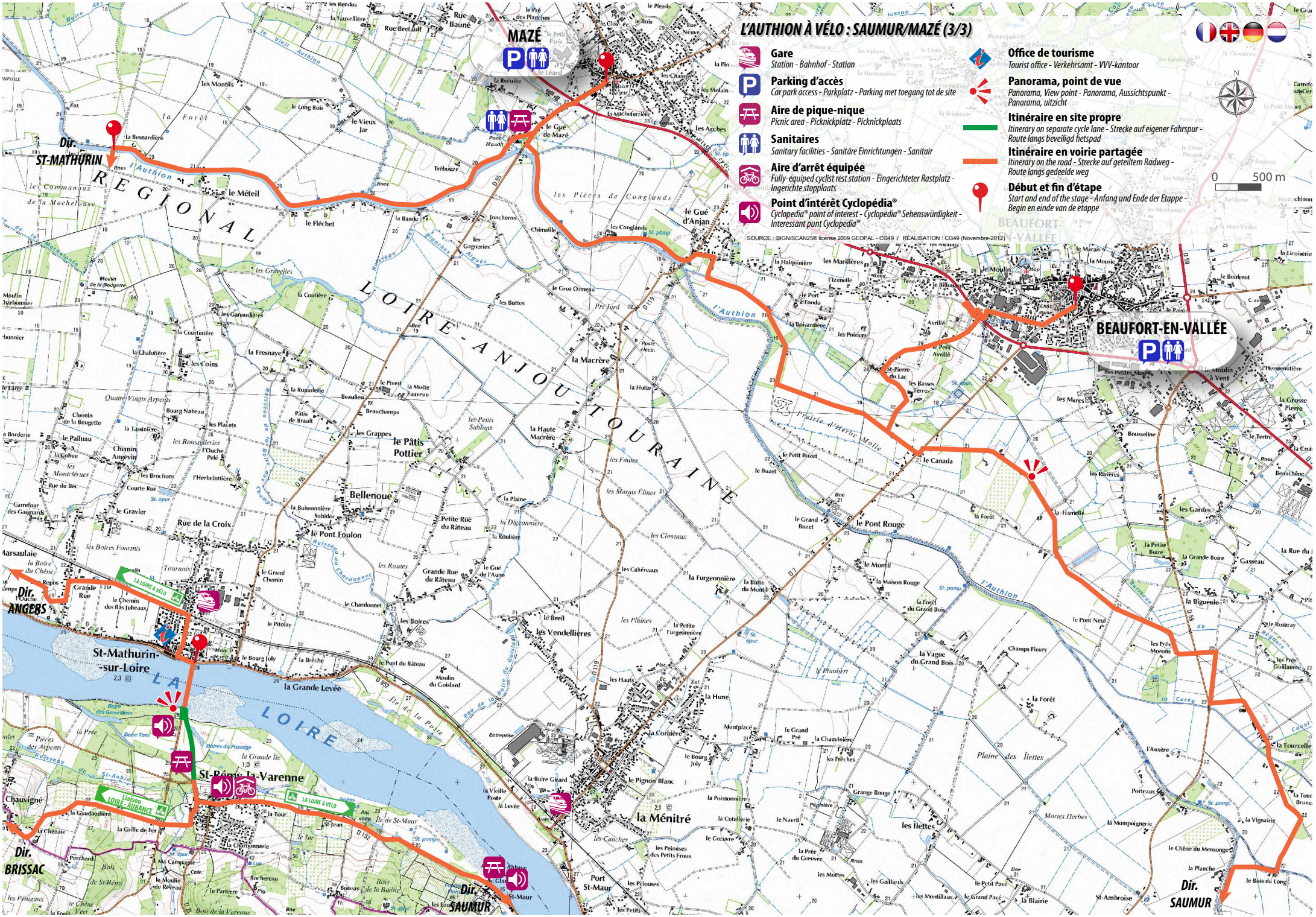
L'AUTHION À VÉLO : SAUMUR/MAZÉ (3/3)
Gare
Station - Bahnhof - Station
Parking d'accès
Car park access - Parkplatz - Parking met toegang tot de site
Aire de pique-nique
Picnic area - Picknickplatz - Picknickplaats
Sanitaires
Sanitary facilities - Sanitäre Einrichtungen - Sanitair
Aire d'arrêt équipée
Fully-equipped cyclist rest station - Eingerichteter Rastplatz - Ingerichte stopplaats
Point d'intérêt Cyclopédia®
Cyclopedia® point of interest - Cyclopedia® Sehenswürdigkeit - Interessant punt Cyclopedia®
Office de tourisme
Tourist office - Verkehrsamt - VVV-kantoor
Panorama, point de vue
Panorama, View point - Panorama, Aussichtspunkt - Panorama, uitzicht
Itinéraire en site propre
Itinerary on separate cycle lane - Strecke auf eigener Fahrspur - Route langs beveiligd fietspad
Itinéraire en voirie partagée
Itinerary on the road - Strecke auf geteiltem Radweg - Route langs gedeelde weg
Début et fin d'étape
Start and end of the stage - Anfang und Ende der Etappe - Begin en einde van de etappe
0 500 m
SOURCE : ©IGN/SCAN25® license 2009 GEOPAL - CG49 / RÉALISATION : CG49 (Novembre-2012)
MAZÉ
Dir. ST-MATHURIN
BEAUFORT-EN-VALLÉE
Dir. ANGERS
Dir. BRISSAC
Dir. SAUMUR
Dir. SAUMUR
REGIONAL LOIRE-ANJOU-TOURAINE
LA LOIRE
l'Authion
St-Mathurin-sur-Loire
St-Rémy-la-Varenne
Bellenoue
le Pâtis Pottier
le Pont Foulon
la Ménitré
le Pont Rouge
LA LOIRE À VÉLO
Liaison LOIRE-AUBANCE