

# Entre forêt et bocages à Montrevault-sur-Èvre



Visorando



Randonnée n°35229591

Une randonnée proposée par Ôsez Mauges Tourisme et Développement en Val de Loire

Parcours de randonnée très nature, calme et relaxant, qui vous permettra de vous ressourcer. Vous passerez par de nombreux champs, prés et traverserez la Forêt de Leppo.

<b>Durée :</b>	6h10	<b>Difficulté :</b>	Difficile
<b>Distance :</b>	20,15 km	<b>Retour point de départ :</b>	Oui
<b>Dénivelé positif :</b>	132 m	<b>Activité :</b>	Pédestre
<b>Dénivelé négatif :</b>	128 m		
<b>Point haut :</b>	110 m	<b>Commune :</b>	Le Fief-Sauvin (49600)
<b>Point bas :</b>	33 m		



## Description

Depuis Montrevault-sur-Èvre, prendre la D146 pour rejoindre le Fief-Sauvin. Garer le véhicule sur le parking, Route de Beaupréau, à côté de l'église.

(D/A) Dos à l'église, remonter en face l'Allée de l'Avenir puis partir tout de suite à gauche le long de l'école primaire pour rejoindre le parking et l'Allée des Chênes. Aller à gauche pour trouver la Rue des Tisserands.

(1) Prendre à gauche, puis aussitôt à droite Rue du Stade sur environ 250 m. Effectuer ensuite un droite/gauche, arriver à une croix pour s'engager sur le chemin partant à droite à travers les champs cultivés. À son terminus, arriver sur un croisement en T.

(2) Bifurquer à gauche puis de nouveau à gauche avec le chemin en négociant le virage. Franchir le Ruisseau d'Abriard et continuer jusqu'à atteindre une ferme et le lieu-dit la Boudinière.

(3) Prendre à gauche la route éponyme. Continuer tout droit sur la piste qui la prolonge. Arriver à son terminus.

(4) Bifurquer à droite et au croisement avec la D146, aller tout droit en traversant **prudemment**. Ignorer le premier chemin qui part à gauche et emprunter le deuxième. Continuer toujours tout droit jusqu'à la route et suivre cette dernière jusqu'au lieu-dit la Roussière.

(5) Sortir du lieu-dit en prenant le chemin à droite puis celui sur votre gauche pour arriver sur les berges de l'Èvre. Poursuivre ce chemin jusqu'à arriver à la D146.

(6) Effectuer un droite/gauche en empruntant le Chemin de la Bretèche, puis se diriger à droite vers les habitations et faire quelques dizaines de mètres. Prendre encore à droite sur le chemin de terre et poursuivre jusqu'à la patte d'oie.

(7) Se diriger en face pour rentrer dans un chemin boisé. Avant d'arriver à l'Èvre, virer à gauche et garder le cap. Dépasser à gauche les bâtisses des Coteaux pour aboutir ensuite à un virage.

(8) Poursuivre à gauche puis virer à droite à 90° pour rejoindre la route goudronnée au Carrefour Saint-Dard.

(9) Faire un droite/gauche. Ensuite (cote 107), rester sur la gauche et au prochain croisement, partir en face. Frôler un site archéologique et entrer

## Points de passages

### D/A Parking - Église Notre-Dame (Le Fief-Sauvin)

N 47.22203° / O 1.0404° - alt. 90 m - km 0

- 1 Rue des Tisserands**  
N 47.223742° / O 1.041231° - alt. 91 m - km 0.24
- 2 Bifurquer à gauche**  
N 47.224928° / O 1.043934° - alt. 91 m - km 0.67
- 3 Route la Boudinière**  
N 47.232463° / O 1.04882° - alt. 91 m - km 1.97
- 4 D146**  
N 47.237115° / O 1.048306° - alt. 97 m - km 2.52
- 5 La Roussière. Vers les berges de l'Èvre (rivière) - Affluent de la Loire**  
N 47.244321° / O 1.042959° - alt. 57 m - km 4.03
- 6 D146**  
N 47.248904° / O 1.047852° - alt. 72 m - km 5.1
- 7 Chemin boisé**  
N 47.251883° / O 1.050834° - alt. 72 m - km 5.66
- 8 Virage**  
N 47.24773° / O 1.062539° - alt. 96 m - km 6.97
- 9 Carrefour St-Dard**  
N 47.246122° / O 1.06451° - alt. 101 m - km 7.35
- 10 Forêt de Lippo**  
N 47.241115° / O 1.075551° - alt. 106 m - km 8.44
- 11 Les Quatre Fenêtres**  
N 47.241168° / O 1.081912° - alt. 103 m - km 8.96
- 12 Les Quatre Fenêtres**  
N 47.236288° / O 1.084509° - alt. 101 m - km 9.65
- 13 Route le Chêne**  
N 47.228954° / O 1.096851° - alt. 103 m - km 11.01

dans un bois pour déboucher sur une intersection en Y.

(10) Bifurquer à droite et ainsi pénétrer dans la Forêt de Leppo. Continuer jusqu'au carrefour suivant.

(11) Partir à gauche et garder la gauche aux intersections suivantes jusqu'au carrefour en X des Quatre Fenêtres.

(12) Virer à droite et continuer tout droit sur 1 km jusqu'à tomber sur la D80.

(13) Traverser la route **avec prudence** et aller en face, puis 500 m plus loin, tourner à gauche Route du Chêne. Dépasser les maisons du lieu-dit pour arriver aux bâtisses du Cormier.

(14) Continuer tout droit, puis à la fin du chemin, obliquer à gauche direction le Champ d'Alouette. Rejoindre un chemin et le suivre jusqu'au virage.

(15) Prenez tout de suite à gauche le chemin de terre, qui fait ensuite un coude à gauche puis entame une série de virages au milieu des champs avant de déboucher sur la D223 : ce chemin ne figure pas sur les fonds de carte mais est bien présent sur le terrain.

(16) Traverser **avec attention** la départementale et aller en face. Au croisement, virer à gauche, garder la droite à la patte d'oie qui se présente juste après et poursuivre jusqu'à une fourche.

(17) Prendre à droite. Garder la même direction sans tenir compte des chemins transversaux, dépasser le lieu-dit Sainte-Marie et filer tout droit jusqu'au croisement (croix) situé à proximité d'une retenue d'eau. Continuer tout droit pour arriver aux maisons de Bel-Air.

(18) Bifurquer sur la gauche et rejoindre la D80.

(19) Longer la route par la gauche, puis 150 m plus loin, tourner à droite vers la Vignardière. Suivre le chemin, qui fait un coude à droite et rejoint le complexe sportif. Contourner celui-ci par la droite pour rejoindre la Rue des Puisatiers en laissant le parking à main droite. Suivre la rue en prenant à gauche et prolonger Rue du Cercle. Partir à droite Rue des Tisserands jusqu'à son terminus.

(20) Prendre à gauche Rue de l'Èvre pour ainsi rejoindre le parking de départ (D/A).

## 14 Le Cormier

N 47.219096° / O 1.096643° - alt. 99 m - km 12.32

## 15 Le Champ d'Alouette

N 47.210121° / O 1.092835° - alt. 99 m - km 13.7

## 16 D223 - Ruisseau des Ajoux (cours d'eau) - Affluent de l'Abriard

N 47.211257° / O 1.08365° - alt. 90 m - km 15.01

## 17 Fourche

N 47.208999° / O 1.074863° - alt. 91 m - km 15.95

## 18 Bel-Air

N 47.217759° / O 1.049745° - alt. 84 m - km 18.16

## 19 D80

N 47.221252° / O 1.049011° - alt. 93 m - km 18.72

## 20 Rue de l'Èvre

N 47.221782° / O 1.042223° - alt. 86 m - km 20

## D/A Parking route de Beaupréau

N 47.22203° / O 1.0404° - alt. 90 m - km 20.15

## Informations pratiques

### A proximité

À voir :

-[Forêt de Leppo](#)

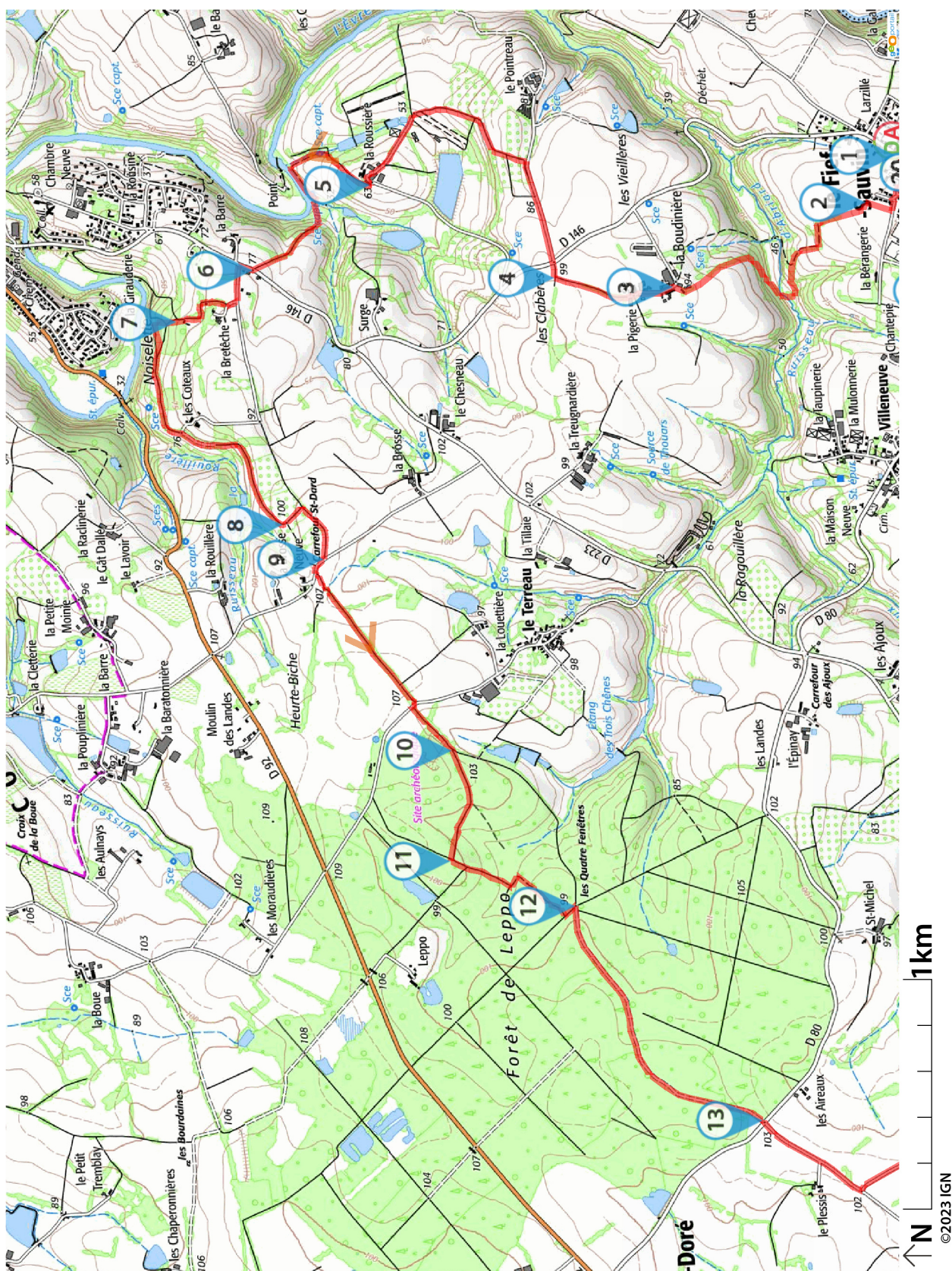
-[Église Notre-Dame](#)

Donnez-nous votre avis sur : <https://www.visorando.com/randonnee-entre-foret-et-bocages-a-montrevault-sur/>

**En savoir plus** : Ôsez Mauges Tourisme et Développement en Val de Loire - BEAUPREAU-EN-MAUGES

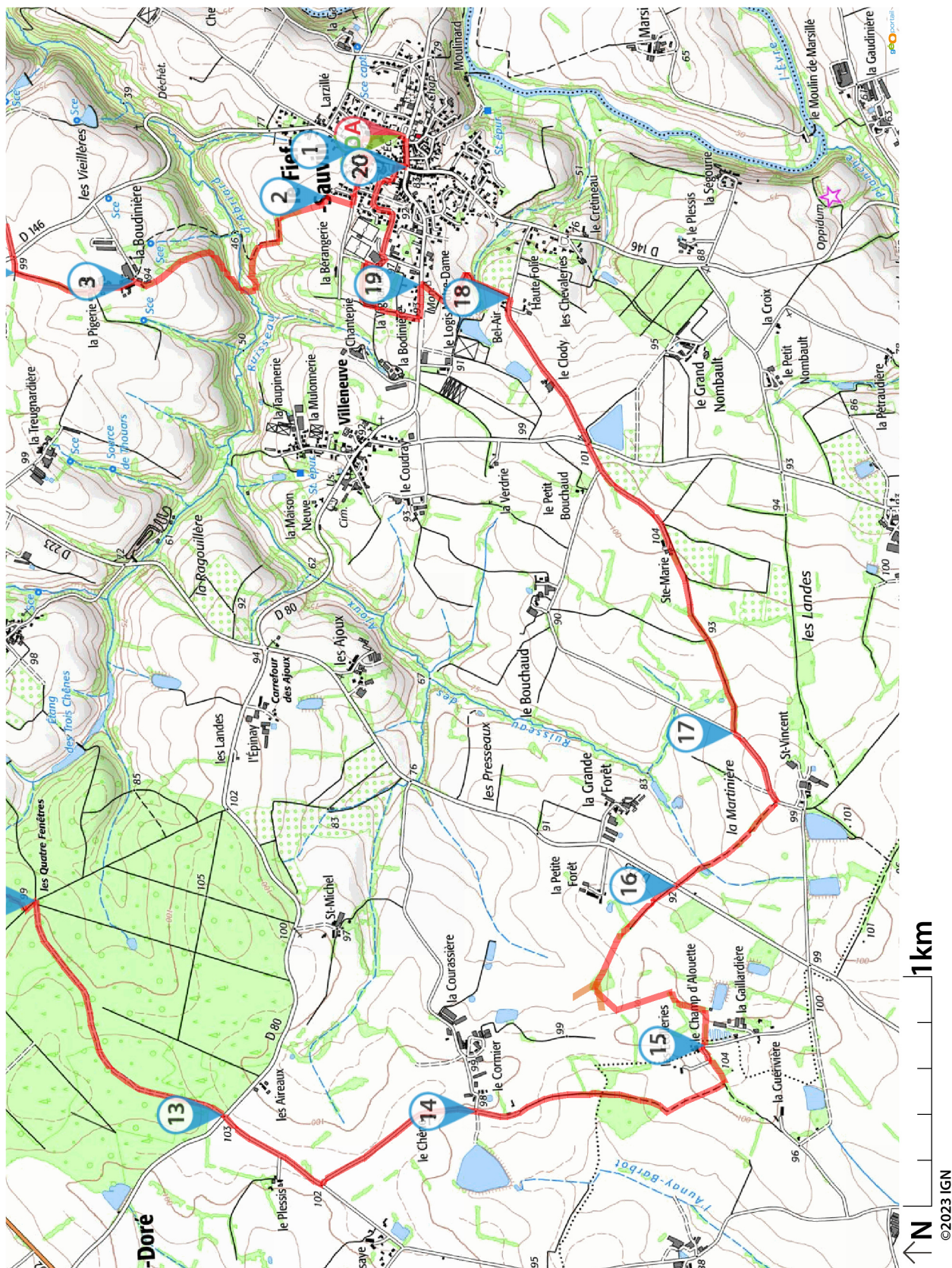
Tel : 02 41 72 62 32 - Email : [contact@osezmauges.fr](mailto:contact@osezmauges.fr) - Site internet : <https://www.osezmauges.fr/>

Téléchargez l'application Visorando pour suivre cette randonnée



Visorando et l'auteur de cette fiche ne pourront pas être tenus responsables en cas d'accident survenu sur ce circuit.

Téléchargez l'application Visorando pour suivre cette randonnée



Visorando et l'auteur de cette fiche ne pourront pas être tenus responsables en cas d'accident survenu sur ce circuit.

### Préparation de sa randonnée



#### BIEN CHOISIR SA RANDONNÉE

en fonction de sa durée, et de sa difficulté, en fonction de ses compétences et de sa condition physique.



#### CONSULTER LA MÉTÉO

et se renseigner sur les particularités du site : neige, température, horaires et coefficient des marées, vent, risque d'incendie...



#### S'ÉQUIPER EN CONSÉQUENCE

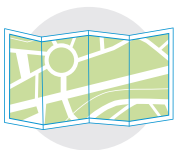
équipement particulier, moyen d'alerte, trousse à pharmacie, vêtements... et prendre de quoi boire et s'alimenter.



#### PRÉVENIR

au moins une personne du projet de randonnée.

### Comportement pendant la randonnée



#### RESTER SUR LES SENTIERS

(sauf cas exceptionnel).




#### RESPECTER

les cultures et les prairies, ne pas cueillir ou ramasser les fruits.



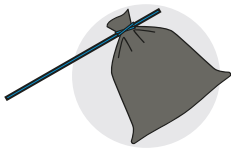
#### RESPECTER LES INTERDICTIONS

propres au site : ne pas cueillir, ne pas faire de feu, ne pas camper...



#### REFERMER

les clôtures et barrières après les avoir ouvertes, demeurer prudent en cas de troupeau et s'en écarter.



#### RAMENER SES DÉCHETS

ne pas laisser de traces de son passage.



#### ÊTRE DISCRET

respectueux et courtois vis à vis des autres usagers.



#### GARDER LA MAÎTRISE DE SON CHIEN

le tenir attaché, l'avoir auprès de soi à chaque croisement d'autres usagers, pouvoir le rappeler à tout moment. Randonner avec son chien est à proscrire en présence de troupeaux.



#### LA NATURE EST UN MILIEU VIVANT

qui évolue avec le temps, randonner c'est partir à l'aventure avec les risques qui y sont liés. Savoir renoncer et faire demi-tour est aussi un geste responsable.

**Qu'il soit privé ou public**, vous randonnez toujours sur un terrain ne vous appartenant pas, particulièrement s'il est privé, les propriétaires autorisent (généreusement, gracieusement ou aimablement) le passage.

**Merci de ne pas poursuivre en justice en cas d'accident ceux chez qui vous randonnez au risque de se voir interdire ce loisir; mais vous pouvez signaler tout risque rencontré.**