

CHEMIN DE HALAGE DE LA MAYENNE : LA JAILLE-YVON/LE LION D'ANGERS (1/2)

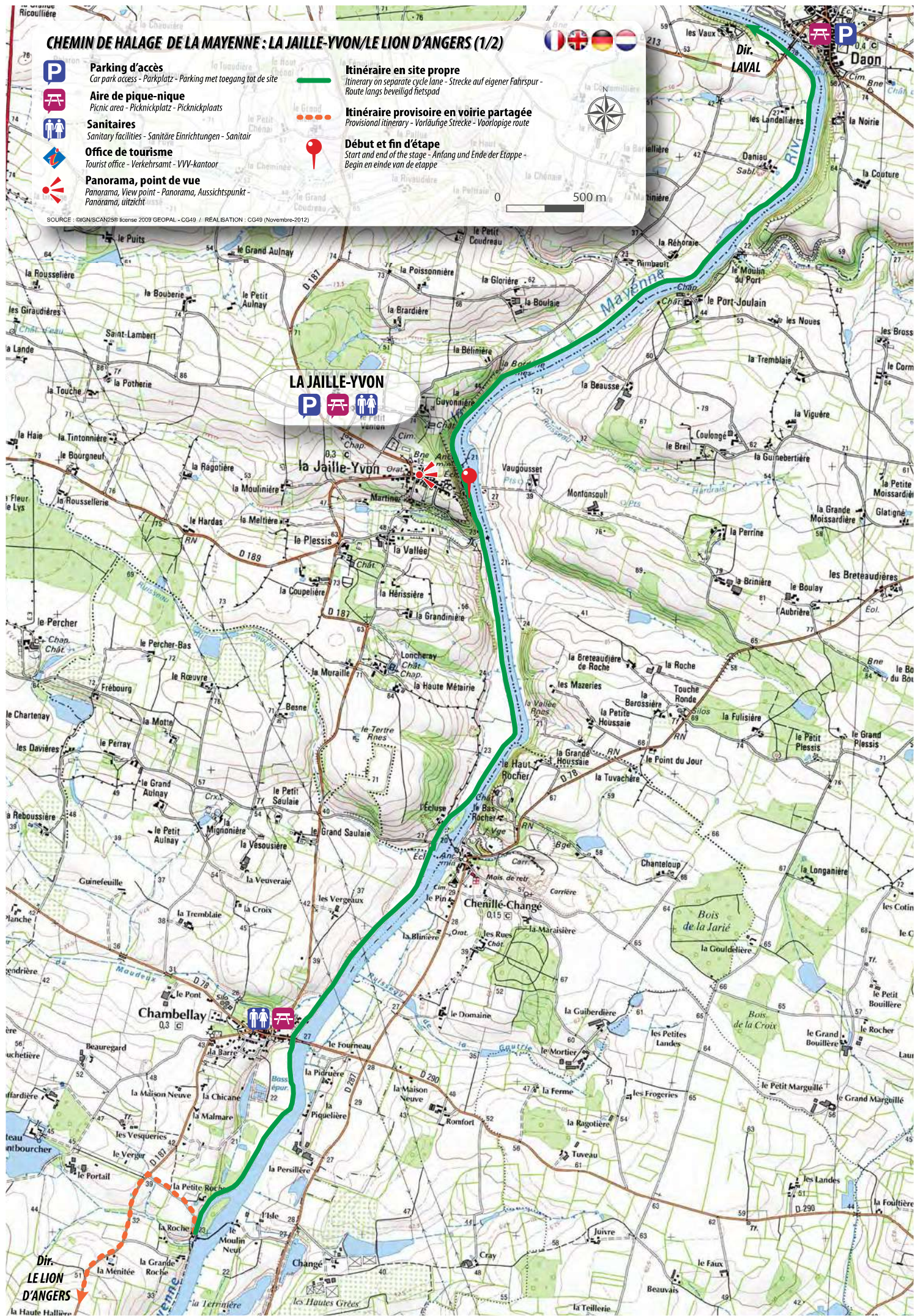


- Parking d'accès**
Car park access - Parkplatz - Parking met toegang tot de site
- Aire de pique-nique**
Picnic area - Picknickplaats - Picknickplaats
- Sanitaires**
Sanitary facilities - Sanitäre Einrichtungen - Sanitair
- Office de tourisme**
Tourist office - Verkeersamt - VVV-kantoor
- Panorama, point de vue**
Panorama, View point - Panorama, Aussichtspunkt - Panorama, uitzicht

- Itinéraire en site propre**
Itinerary on separate cycle lane - Strecke auf eigener Fahrspur - Route langs beveiligd fietspad
- Itinéraire provisoire en voirie partagée**
Provisional itinerary - Voorlopige Strecke - Voorlopige route
- Début et fin d'étape**
Start and end of the stage - Anfang und Ende der Etappe - Begin en einde van de etappe



SOURCE : GIGNISCAN258 license 2009 GEOPAL - CG49 / REALISATION : CG49 (Novembre-2012)



LA JAILLE-YVON

Chambellay

Dir. LE LION D'ANGERS

CHEMIN DE HALAGE DE LA MAYENNE : LA JAILLE-YVON/LE LION D'ANGERS (2/2)



Parking d'accès

Car park access - Parkplatz - Parking met toegang tot de site



Aire de pique-nique

Picnic area - Pícknickplatz - Pícknickplaats



Sanitaires

Sanitary facilities - Sanitäre Einrichtungen - Sanitair



Office de tourisme

Tourist office - Verkeersamt - VVV-kantoor



Itinéraire en site propre

Itinerary on separate cycle lane - Strecke auf eigener Fahrspur - Route langs beveiligd fietspad



Itinéraire provisoire en voirie partagée

Provisional itinerary - Voorläufige Strecke - Voorlopige route



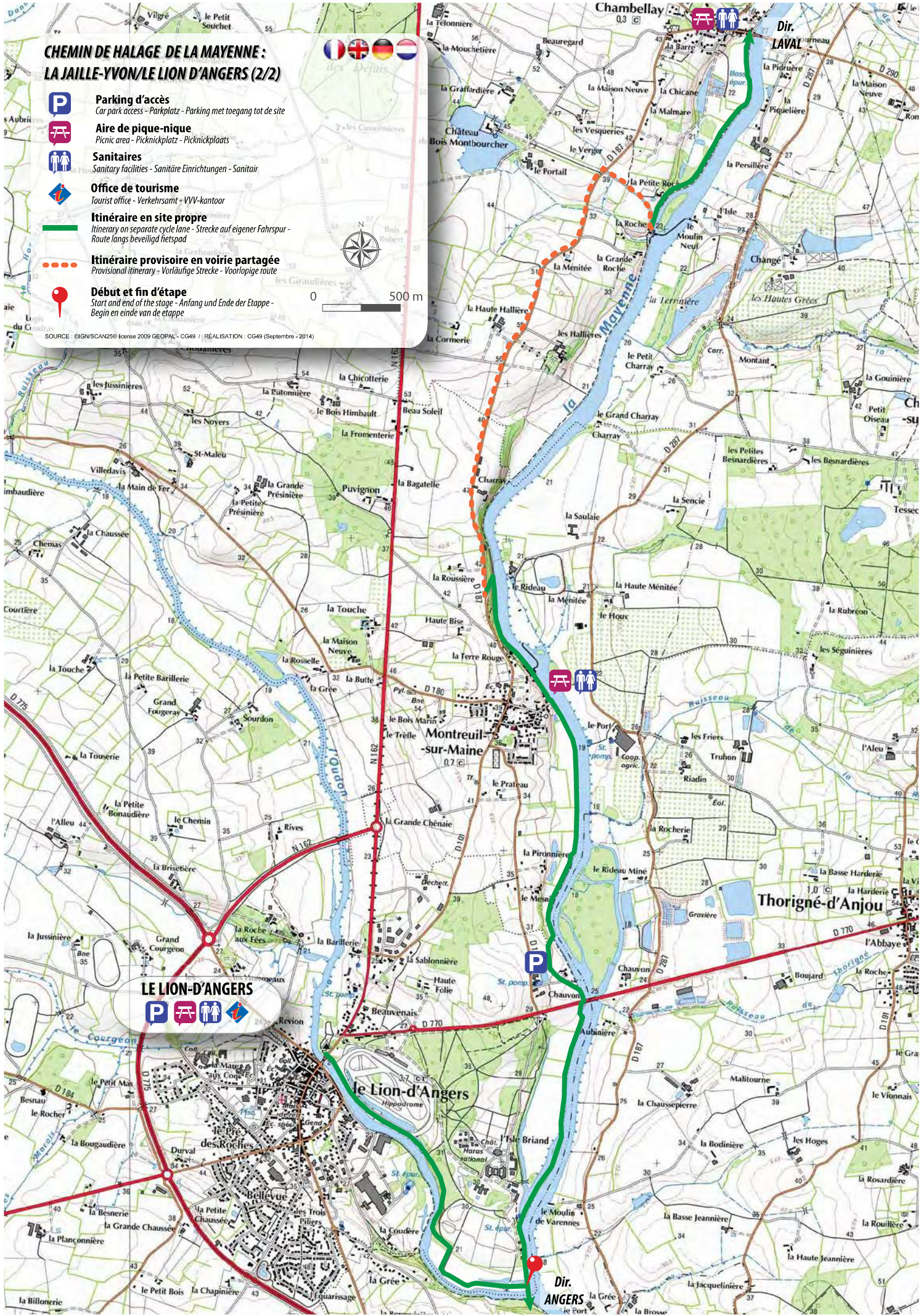
Début et fin d'étape

Start and end of the stage - Anfang und Ende der Etappe - Begin en einde van de etappe



0 500 m

SOURCE : ©IGN/SICANZ56 / license 2009 GEOPAL - CG49 / RÉALISATION : CG49 (Septembre - 2014)



LE LION-D'ANGERS



CHEMIN DE HALAGE DE LA MAYENNE : LE LION D'ANGERS / ANGERS (1/2)

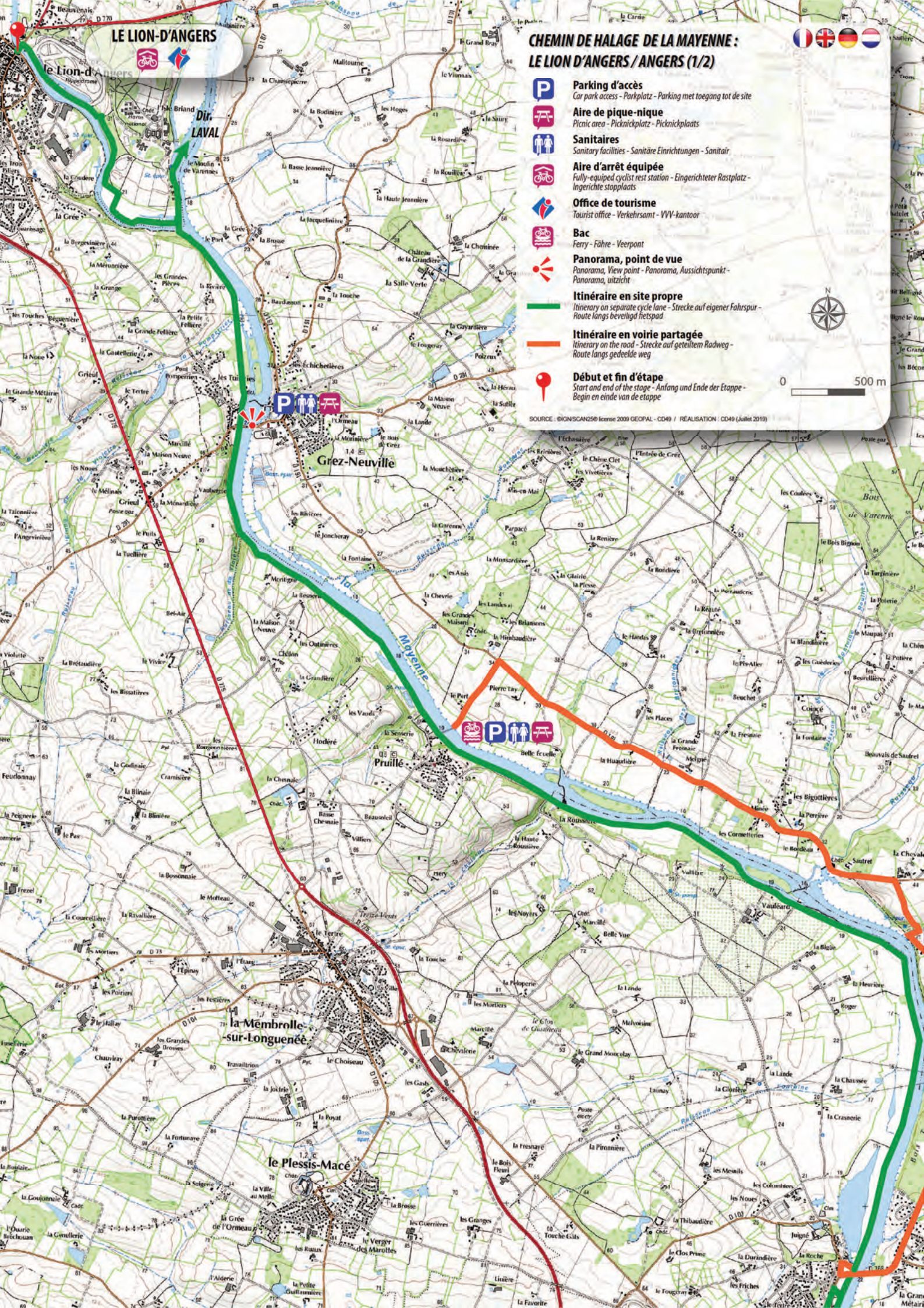


- Parking d'accès**
Car park access - Parkplatz - Parking met toegang tot de site
- Aire de pique-nique**
Picnic area - Picknickplatz - Picknickplaats
- Sanitaires**
Sanitary facilities - Sanitäre Einrichtungen - Sanitair
- Aire d'arrêt équipée**
Fully-equipped cyclist rest station - Eingerichteter Rastplatz - Ingerichte stopplaats
- Office de tourisme**
Tourist office - Verkeersamt - VVV-kantoor
- Bac**
Ferry - Fähre - Veerpont
- Panorama, point de vue**
Panorama, View point - Panorama, Aussichtspunkt - Panorama, uitzicht
- Itinéraire en site propre**
Itinerary on separate cycle lane - Strecke auf eigener Fahrsur - Route langs beveiligd hetspad
- Itinéraire en voirie partagée**
Itinerary on the road - Strecke auf geteiltem Radweg - Route langs gedeelde weg
- Début et fin d'étape**
Start and end of the stage - Anfang und Ende der Etappe - Begin en einde van de etappe



0 500 m

SOURCE : ©IGN/SICANZ© licence 2009 GEOPAL - CD49 / REALISATION : CD49 (Juillet 2019)





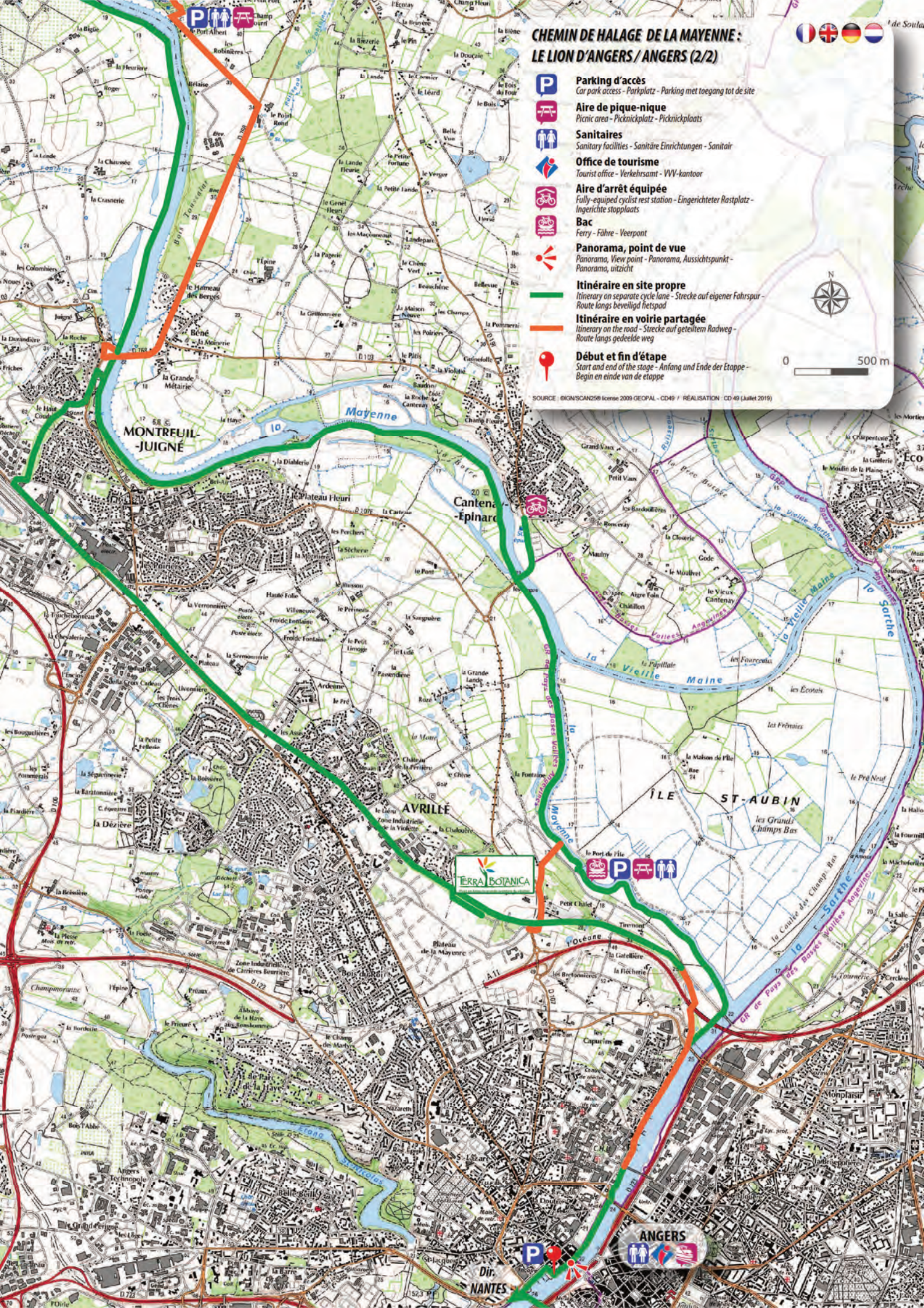
CHEMIN DE HALAGE DE LA MAYENNE : LE LION D'ANGERS / ANGERS (2/2)

-  **Parking d'accès**
Car park access - Parkplatz - Parking met toegang tot de site
-  **Aire de pique-nique**
Picnic area - Pícknickplatz - Picknickplaats
-  **Sanitaires**
Sanitary facilities - Sanitäre Einrichtungen - Sanitair
-  **Office de tourisme**
Tourist office - Verkehrsamt - VVV-kantoor
-  **Aire d'arrêt équipée**
Fully-equipped cyclist rest station - Eingerichteter Rastplatz - Ingerichte stopplaats
-  **Bac**
Ferry - Fähre - Veerpont
-  **Panorama, point de vue**
Panorama, View point - Panorama, Aussichtspunkt - Panorama, uitzicht
-  **Itinéraire en site propre**
Itinerary on separate cycle lane - Strecke auf eigener Fahrspur - Route langs beveiligd fietspad
-  **Itinéraire en voirie partagée**
Itinerary on the road - Strecke auf geteiltem Radweg - Route langs gedeelde weg
-  **Début et fin d'étape**
Start and end of the stage - Anfang und Ende der Etappe - Begin en einde van de etappe



0 500 m

SOURCE : IGN/SCAN256 licence 2009 GEOPAL - CD49 / RÉALISATION : CD 49 (Juillet 2019)



ANGERS

Dir. NANTES