

Sentier des Cabanes de Vignes - Vauchrézien



Consultez ce circuit sur votre ordinateur ou votre mobile

www.cirkwi.com/circuit/50801






En famille ou entre amis, à pied ou à vélo, parcourez le sentier de randonnée des Cabanes de vignes à Vauchrézien, à la découverte du paysage ligérien et viticole, entre Loire et Aubance. Observer l'Etang des Courtilliers, l'Eglise de Vauchrézien, les paysages de vignoble et les cabanes de vignes (nommées Les Gerbaudes, La Ségrairie, La Jambe aux Moines...) sur ce parcours.

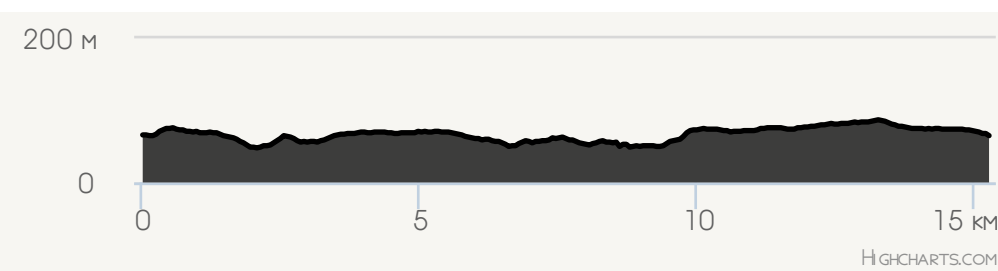
Le balisage de ce circuit est de couleur rouge. Le circuit est balisé dans les deux sens.

Départ : **47.33436, -0.47446**
12-14 Route de Brissac 49320 Vauchrézien

Style du circuit :

Difficulté :  **4h 0m**
   

Distance :  **15.4 km**  87 m  7 m
 48 m  -3 m



18 Route de Brissac 49320 Vauchrézien

Altitude : **68m**

Categorie : Lac / Etendue d'eau

Étang des Courtilliers

Il est construit à l'emplacement de jardins ruraux dans la zone humide des 'Courtils' ou 'Courtilliers'. Présence d'une vigne témoin de 3 cépages et une cabane de vigne reconstituée. Egalement sur ce site, un puits caractéristique avec ses dalles d'ardoise.



D127 49320 Vauchrézien

Altitude : 71m

Categorie : Château, Eglise & Abbaye

Eglise et Presbytère



Construite entre les Xe et XIe siècles, cette église est inscrite dans le réseau des 'Eglises Accueillantes en Anjou' (dépliant disponible sur place). L'édifice se compose d'une nef du Xe siècle, et d'un chœur du XIe siècle. Elle possède une façade néoclassique qui a été plaquée au XIXème siècle sur le pignon ouest. A l'intérieur, présence d'une fresque murale du XIème siècle, classée par les Monuments Historiques, représentant l'Adoration des Mages et la Fuite en Egypte. Attenant à l'église, se dresse le presbytère, construit au XVIIème siècle, qui accueille aujourd'hui l'espace culturel.




La Petite Cour 49320 Vauchrézien

Altitude : 80m

Categorie : Points de vues et panorama

Cabanes de Vignes



Ces petites cabanes servaient autrefois de refuge aux vignerons et d'écurie pour les chevaux. La grande majorité de ces bâtisses possède une cheminée. Elles sont solides avec des murs en mortier et en pierres de tuffeau et sont généralement couronnées d'une charpente recouverte d'ardoises et de tuiles.




Maunit 49320 Saint-Jean-des-Mauvrets

Altitude : 57m

Categorie : Points de vues et panorama

Nombreux panoramas sur le vignoble de l'Aubance.



Deux appellations d'origine contrôlée sont produites localement : l'Anjou Villages Brissac et le Coteaux de l'Aubance. Le premier est un vin issu de l'assemblage de deux cépages, le Cabernet franc et le Cabernet Sauvignon. Il possède une robe profonde aux reflets rubis. Au nez, des arômes de fruits rouges ou noirs s'accompagnent parfois de réglisse. Il possède une belle charpente, une bouche veloutée et fine. Le deuxième est un vin blanc moelleux issu des raisins botrytisés du seul cépage chenin. Il arbore une robe de couleur jaune aux reflets verts évoluant en vieillissant sur des reflets ambrés. Au nez, des notes florales et fruitées (fruits exotiques) dans sa jeunesse et de miel ou de fruits confits à maturité. Le vignoble de l'Anjou se caractérise par un sol et un sous-sol composés de schiste, tuffeau, calcaire et ardoise.




Bois Renault 49320 Vauchrézien

Altitude : 70m

Categorie : Château, Eglise & Abbaye

Bois Renault



Ancien prieuré, propriété appartenant jusqu'au XVe siècle au prieuré de Briollay, puis à partir de 1850 à Boulet de Bois Renault, maire de Vauchrézien.

Auteur :

Office-de-Tourisme-Brissac-Loire-Aubance