

Powered by Leaflet — © OpenStreetMap contributors

# Sentier d'interprétation du vignoble de l'Aubance "La vigne au fil du temps"



Consultez ce circuit sur  
votre ordinateur ou votre mobile






[www.cirkwi.com/circuit/77404](http://www.cirkwi.com/circuit/77404)

En famille ou entre amis, empruntez ce sentier balisé à la découverte des paysages de vignoble de Saint-Jean-des-Mauvrets. Les six panneaux explicatifs qui ponctuent ce sentier d'interprétation vous permettront d'en savoir plus sur la vigne et le travail du vigneron au fil du temps : le cep de vigne, le cycle de la vigne, les cépages, le travail de la vigne, les vendanges...

Départ : **47.39665, -0.45127**  
1 Place de la Mairie 49320 Saint-Jean-des-Mauvrets

Style du circuit :

Difficulté :  **2h 0m**  
    

Distance :  **4.5 km**  53 m  0 m  
 27 m  0 m



1 Place de la Mairie 49320 Saint-Jean-des-Mauvrets

Altitude : **30m**

Categorie : Château, Eglise & Abbaye

## Eglise



De style néo-gothique du XIXe siècle, elle possède sur sa façade deux statues : Saint-Pierre et Saint-Jean Baptiste. Au niveau du chœur se trouvent des vitraux de Thierry d'Angers représentant Saint-Pierre, Saint-Louis et le Bon Pasteur. A l'intérieur, se trouvent une piété (statue de la Vierge tenant le Christ mort) en bois du XVIIIe siècle, et une baptistère en calcaire du XIIe siècle.




Mecrin 49320 Saint-Jean-des-Mauvrets

Altitude : 32m

Categorie : Monuments et Architecture

### Maison Forte de Mécrin (demeure privée)



Le manoir est entouré d'une double enceinte (haute cour et basse cour), percée de meurtrières, avec son chemin de ronde et quelques mâchicoulis sur la courtine Est. La haute cour est entourée de douves en eau vive, on y accède par un pont dormant (la troisième arche était un pont levés). Bien que meurtri par le temps, avec son châtelet d'entrée, son donjon, ses tours d'angle en partie détruits, sa chapelle disparue, ce logis seigneurial n'en demeure pas moins typique du haut Moyen-Âge pendant la guerre de cent ans.



4 Rue de la Barre 49320 Saint-Jean-des-Mauvrets

Altitude : 28m

Categorie : Point d'intérêt naturel

### Pompe à noria

Avant l'adduction de l'eau potable, en 1961, chaque habitation possède un puits. Les fontaines et les douves, alimentent également en eau les logis. Une fois par an, le linge est lavé dans la Loire, c'est la "grande buée". La lessive ordinaire est faite à la fontaine Saint-Alman. Une première amélioration est l'installation de cette pompe à noria, ou à chapelet. L'eau s'élève grâce à des godets montés en chaîne que la roue fait tourner sur six sources qui arrivent en-dessous. A gauche, envahi par la végétation, se trouve un ancien lavoir.

### Auteur :

Office-de-Tourisme-Brissac-Loire-Aubance