

Parcours du Patrimoine- Juigné-sur-Loire



Consultez ce circuit sur votre ordinateur ou votre mobile

www.cirkwi.com/circuit/50417

Ce sentier vous permettra de découvrir le patrimoine de Juigné-sur-Loire, tel que les églises, les manoirs, les logis et les châteaux. Un panorama sur la Loire sera le point d'orgue de cette agréable balade entre Loire et patrimoine.

Le balisage de ce circuit est bleu foncé. Le circuit est balisé dans les deux sens.





Certaines parties du parcours peuvent rester très humides ou inondées par temps pluvieux ou périodes de crues.

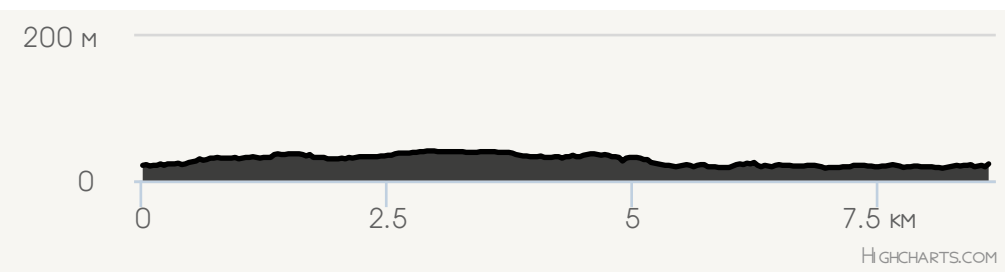
Départ du parcours : Place de l'Eglise

Départ : **47.40813, -0.47539**
Chemin du Vieux Louet 49610 Juigné-sur-Loire

Style du circuit :

Difficulté :  **2h 0m**
   

Distance :  **8.7 km**  42 m  12 m
 17 m  -10 m



Chemin du Vieux Louet 49610 Juigné-sur-Loire

Altitude : 24m

Categorie : Château, Eglise & Abbaye

Eglise

Dans sa partie plus ancienne (XIème et XIIème siècles), l'église est classée par les Monuments Historiques. Le chœur témoigne du style angevin dit Plantagenêt (XIIIème siècle). Son clocher était dressé à l'origine à l'entrée du chœur. En 1853, il tombe, la nef et les bas-côtés sont alors refaits.



13 Grand Rue 49610 Juigné-sur-Loire

Altitude : 23m

Categorie : Patrimoine religieux

Monastère



(Demeure privée) : cet ancien presbytère des XVe et XVIIe siècles, est une vaste construction aux cheminées de grand style. Ses extérieurs sont remarquablement aménagés en jardin "à la Française".



11 Grand Rue 49610 Juigné-sur-Loire

Altitude : 22m

Categorie : Monuments et Architecture

La Pinsonneray



(Demeure privée) : logis du XVIIIe siècle ayant conservé sa façade primitive, avec ses lucarnes à chapeaux de gendarmes dans le toit mansardé.




6567 Chemin du Pont du Magasin
49610 Juigné-sur-Loire

Altitude : 21m

Categorie : Patrimoine

Vieux Louet



Ancien bras de la Loire à demi-comblé. Au Moyen-Âge, la pêche et la pisciculture se pratiquent à grande échelle. Le Vieux-Louet est donc creusé, élargi pour former un étang attirant les meilleurs poissons de Loire : saumons, aloses, anguilles,

brochets, perches.




6567 Chemin du Pont du Magasin
49610 Juigné-sur-Loire

Altitude : 20m

Categorie : Point d'intérêt naturel

Pont du magasin



Le long de la route conduisant à ce pont se trouvaient des entrepôts, nommés Grands et Petits magasins. Les gabares, bateaux à fond plat spécifiques pour la navigation ligérienne, rejoignaient la Loire par le chenal à demi-comblé par les vases, aboutissant au port de la Touchetterie. On embarquait deux productions locales : l'une industrielle, les ardoises, l'autre agricole, du blé et des barriques de vins.




1 Grand Rue 49610 Juigné-sur-Loire

Altitude : 24m

Categorie : Réserve naturelle

Parc intercommunal des Garennes



Ces anciennes carrières d'ardoise, en pleine activité au XVème siècle, ont notamment fourni les ardoises destinées à la reconstruction de la ville de Londres (1666), suite à l'incendie qui l'a ravagée. Parc naturel de 26 hectares.

Auteur :

Office-de-Tourisme-Brissac-Loire-Aubance