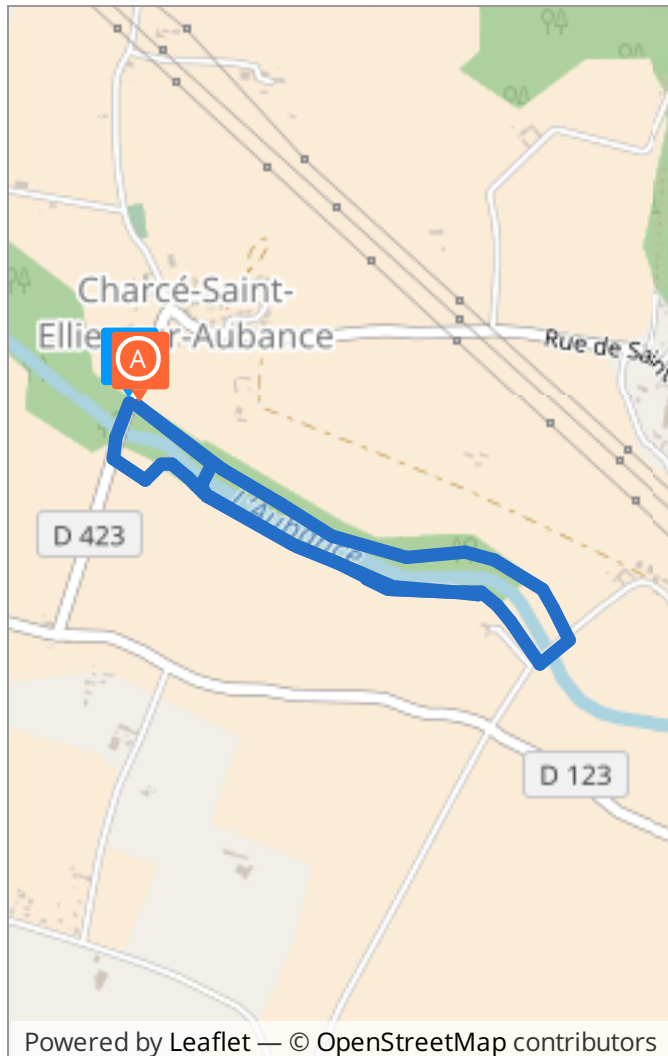
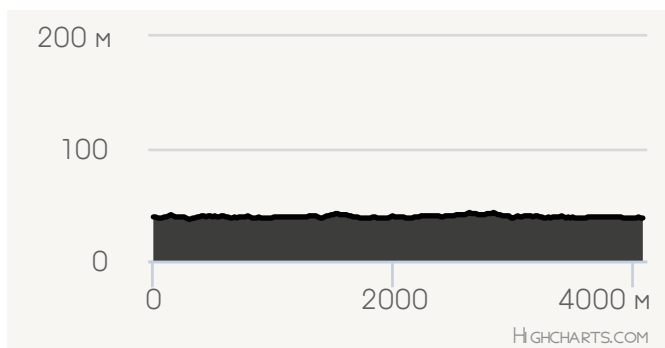


# Sentier d'interprétation de l'Aubance



Powered by Leaflet — © OpenStreetMap contributors



Consultez ce circuit sur votre ordinateur ou votre mobile

[www.cirkwi.com/circuit/77398](http://www.cirkwi.com/circuit/77398)

Empruntez ce sentier d'interprétation autour de l'Aubance, à la découverte des paysages de cette jolie rivière. Au départ du Pont des Buttes, suivez les panneaux sur 2,8 kilomètres (environ 1h30).






Au bord de l'Aubance, certaines parties du circuit peuvent rester très humides par temps pluvieux.

**47.35359, -0.4124**

Départ : 8 Rue du Pont des Buttes 49320 Charcé-Saint-Ellier-sur-Aubance

Style du circuit :

Difficulté :  **1h 30m**  


Distance :  **4.1 km**  43 m  
 37 m  
 0 m  
 0 m



8 Rue du Pont des Buttes 49320 Charcé-Saint-Ellier-sur-Aubance

Altitude : 41m

Categorie : Point d'intérêt naturel

## Le pont des buttes

Espace aménagé sur les bords de la rivière Aubance. Depuis sa source, à Louerre, elle coule sur 35 km, avant de se jeter dans le Louet (bras de la Loire), en amont de Denée. Sur la rivière, se trouvaient autrefois plus d'une douzaine de moulins à farine. Dans les années 60, l'Aubance a été entièrement recalibrée. Douze écluses régularisent son débit et la préservent d'inondations et d'assèchements nocifs. Le sentier d'interprétation propose de découvrir la faune, la flore, les poissons, les milieux... spécifiques de cette rivière.

### Auteur :

Office-de-Tourisme-Brissac-Loire-Aubance

