



nofnp

Randonnée
PÉDESTRE
Anjou Loir et Sarthe
CIRCUIT EN FORÊT DE CHAMBIERS

OFFICE DE TOURISME ANJOU LOIR ET SARTHE

41 rue du Maréchal Leclerc
49430 DURTAL
02 41 76 37 26 / ot@ccals.fr

Horaires d'ouverture

Du 1^{er} mai au 30 juin fermé les jours fériés
du mardi au samedi : 10h - 13h / 14h - 17h30
Du 1^{er} juillet au 31 août
du lundi au samedi : 10h - 13h / 15h - 18h
Du 1^{er} octobre au 30 avril fermé les jours fériés
du mardi au vendredi : 10h - 13h / 14h - 17h



www.anjouloirsarthe.fr



Vallée du Loir à vélo

© Comité Itinéraire vallée du Loir à vélo
Stevan Lira



Domaines viticoles



Base de loisirs de l'étang de Malagué



Randonnées équestres et VTT



Château royal de Durtal



Terre cuite des Rairies



Espace Air Passion à Marcé



Bacs sur le Loir à Montreuil-sur-Loir et Baracé

Informations

► Circuit de randonnée au profil plat sur sentiers forestiers, sans difficulté particulière

+ Samu 15
Secours 112

► Un problème en chemin, une remarque ?
Signalez le problème avec Suricate



► Un souvenir à nous partager ?
Votre photo sur notre page facebook ou instagram



Retrouvez toutes les cartes des parcours de randonnée Anjou Loir et Sarthe en scannant le QR code
Toutes les fiches en téléchargement
► anjou-tourisme.com/balades



Circuit PDIPR

► Une sélection d'itinéraires de qualité qui présentent un intérêt paysager, naturel et/ou patrimonial.

► Des itinéraires qui privilégient des chemins « naturels » (70 % minimum non goudronnés).

► La garantie d'un balisage et d'un entretien de l'itinéraire vérifié par le Comité Départemental de Randonnée Pédestre.

► Des sentiers préservés et protégés inscrits au Plan Départemental des Itinéraires de Promenade et de Randonnée.

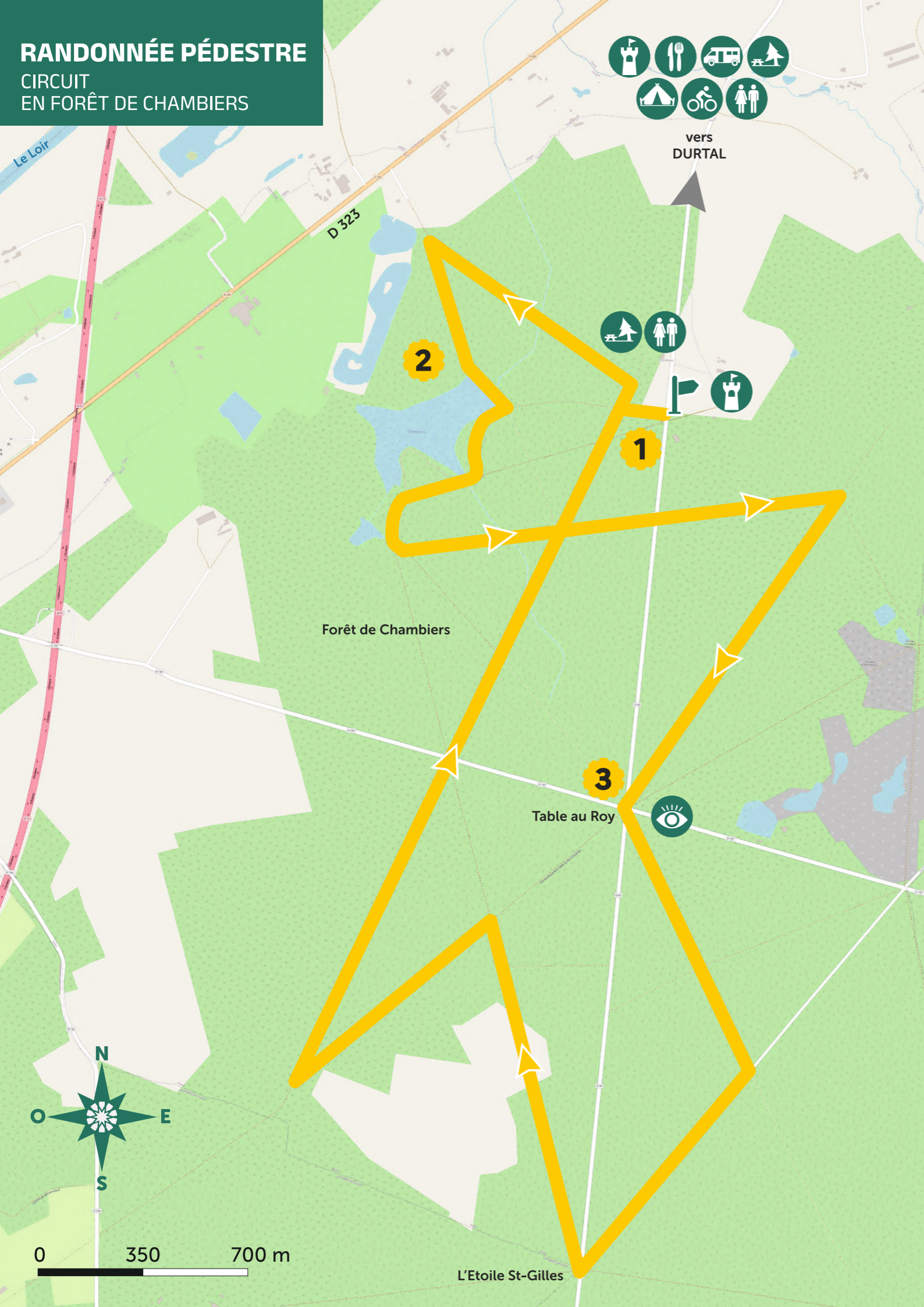
Circuit inscrit au Plan Départemental des Itinéraires de Promenade et de Randonnée, de Maine-et-Loire

Charte du randonneur

- Récupérer ses déchets
- Ne pas cueillir les fleurs
- Ne pas faire de feu
- Refermer les clôtures
- Rester sur les chemins
- Tenir les chiens en laisse

RANDONNÉE PÉDESTRE

CIRCUIT
EN FORÊT DE CHAMBIERS



Deux possibilités de balades en pleine forêt s'offrent à vous : un sentier pédagogique de découverte de la faune et de la flore et un circuit pédestre au cœur des allées forestières.



Une balade pédagogique vous attend. Apprenez à reconnaître les animaux croisés au détour du sentier à décrypter les traces, à traquer les empreintes et à identifier les différents végétaux... Cette réserve naturelle regorge de nombreux trésors, préservés et authentiques, qui se dévoilent aux randonneurs à travers les panneaux éducatifs, implantés tout au long du sentier nature. Au fil des saisons, cette randonnée change au rythme de l'épanouissement des multiples végétaux. Avec patience et discrétion, il n'est pas rare d'apercevoir les animaux peuplant la forêt.



En plein cœur de la forêt, les étangs de Chambiers profitent aux promeneurs et pêcheurs. La gestion a été confiée à la Fédération de Pêche de Maine-et-Loire. Ces bassins étant répertoriés comme Espaces Naturels Sensibles, la Fédération de Pêche est soucieuse de préserver la quiétude et la valorisation de ce site. L'étang le plus grand a une superficie de 6,7 hectares et a spécialement été aménagé pour la pratique de la pêche sportive du blackbass avec l'obligation ensuite de remise en eau des poissons. Il a été classé 2^{ème} catégorie piscicole par la Préfecture. Le plus petit des étangs (0,5 hectare) a, quant à lui, pour but de devenir une réserve alimentaire. Baignade strictement interdite même pour les chiens et les chevaux.




 **Départ parking forêt de Chambiers**
GPS : Lat 47.646275 / Long -0.249868


 **11,8 KM**


 **3H**

 **Niveau facile**

Balisage jaune

 **Bonne direction**

 **Changement de direction**

 **Mauvaise direction**

Numéros utiles

 **Samu 15 / Secours 112**

Légende

 **Tables de pique-nique**

 **Toilettes**

 **Restauration**

 **Table au Roy**

 **Château**

 **Camping**

 **Location de vélos**

 **Aire de camping-car**

Vous arrivez au carrefour de la Table au Roy. À l'époque médiévale, la forêt de Chambiers se déploie bien au-delà de ses frontières actuelles, allant de Durtal à Beauvau et de Bourgneuf-La-Chapelle-Saint-Laud à L'Ermitaie à Montignéles-Rairies. La forêt fut la propriété du Comte d'Anjou au XI^{ème} siècle puis des seigneurs de Durtal au début du XII^{ème} siècle. Elle assouvit les besoins primaires des habitants : nourriture (gibier, cueillette) et bois (chauffage, œuvre) et joue également un rôle défensif contre les croisades militaires. Fortement pourvu en gibier, le massif devient un domaine de chasse particulièrement apprécié de la noblesse locale et des rois séjournant au Château de Durtal. Cette table servait autrefois lors des rendez-vous de chasse et c'est en souvenir de ces battues princières que son carrefour principal a été baptisé la Table au Roy (ou du Roi).