

UN GUIDE POUR LA RANDO !



RANDONNEZ EN CLUB

ou

RANDONNEZ À VOTRE GUISE

DES AVANTAGES SPÉCIFIQUES RÉSERVÉS AUX ADHÉRENTS FFRandonnée
• des formules d'assurance adaptées et spécifiques à votre pratique.
• Jusqu'à 30% de remise auprès de ses partenaires : équipement, séjours et voyages.

Choisissez la formule adaptée à votre pratique
www.ffrandonnee.fr, rubrique « nous rejoindre »




SENTINELLE, NE PARTEZ PAS SANS...

La nouvelle application SURICATE est disponible !



sentinelles.sportsdenature.fr



Étape 9

GR[®]
3

De SAINT-FLORENT-LE-VEIL
à CHAMPTOCEAUX


6H

23,7 km

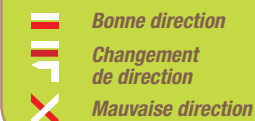
Entre deux villes célèbres par l'Histoire, havre de paix pour le randonneur sur un vaste espace sans urbanisation, ponctué d'habitats de pêcheurs

SITUATION

16 km à l'Est d'Angers par la D723
40 km au Nord de Cholet par la D752
41 km à l'Ouest d'Angers par l'A11 et la D210



Code de balisage GR[®]
FFRandonnée



© marques déposées

PARKING DE DÉPART

St-Florent-le-Vieil : quais avant le Pont
N 47.36411 ° , W 1.01354 °

PARKING D'ARRIVÉE

Office de Tourisme à Champtoceaux
N 47.33850 ° , W 1.26552 °



• Office de tourisme Osez Mauges :
02 41 72 62 32, contact@osezmauges.fr
www.osezmauges.fr



Comité
• Comité FFRandonnée de Maine-et-Loire :
02.41.79.01.77, maine-et-loire@ffrandonnee.fr
maine-et-loire.ffrandonnee.fr



Recommandations

• Baignade interdite en Loire (courants, sables mouvants)



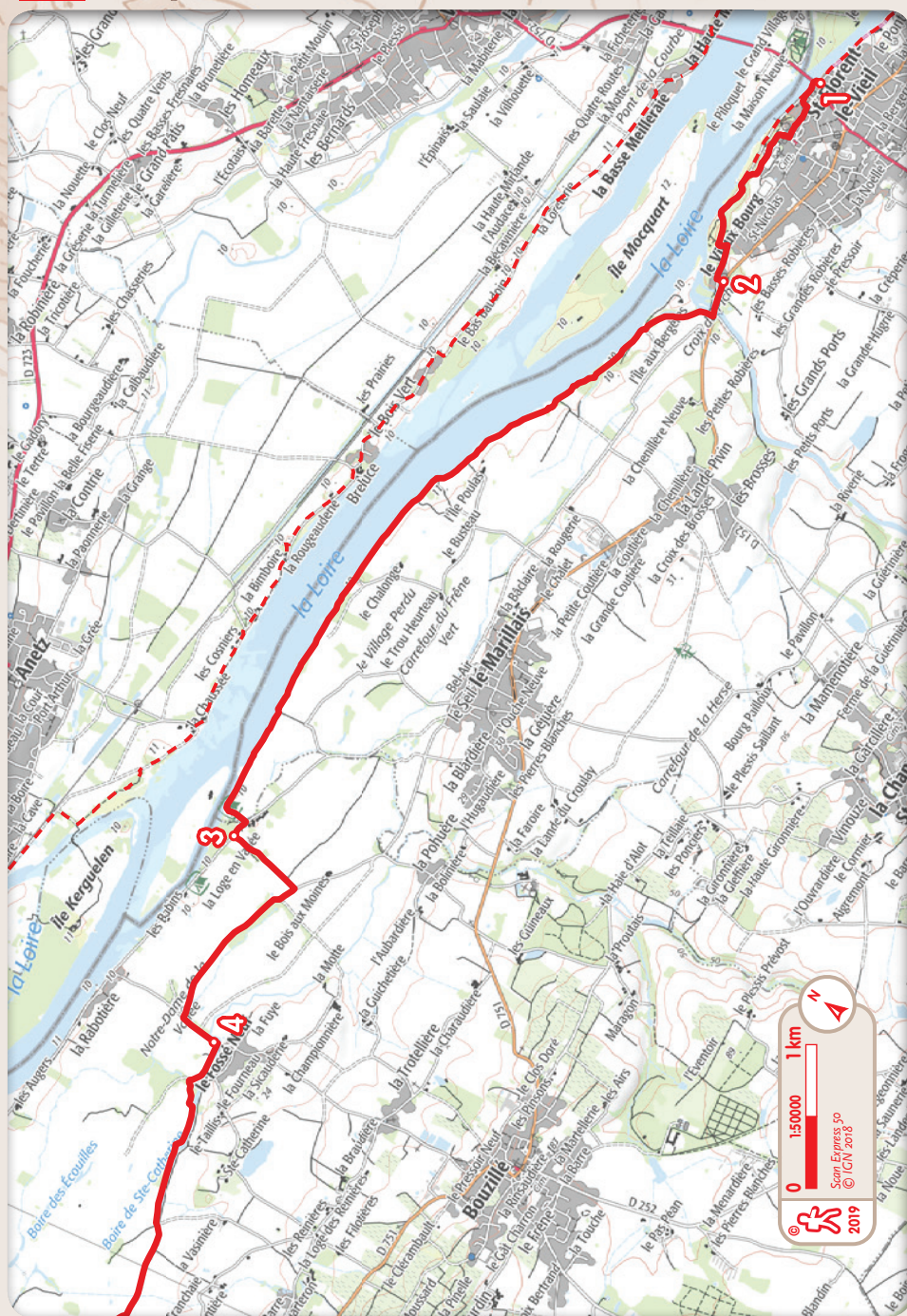
À DÉCOUVRIR EN CHEMIN

- Abbaye de Saint-Florent-le-Vieil
- Musée des Guerres de Vendée : St-Florent-le-Vieil
- Panorama bords de Loire
- Notre-Dame du Marillais : St-Florent-le-Vieil
- Les îles de Loire
- Oratoire Notre-Dame de la Vallée
- Les boires (désignent les bras-morts de la Loire)
- Anciens fours à chaux
- Point de vue du Champalud : Champtoceaux
- Le Cul du Moulin : Champtoceaux
- Château-forteresse : Champtoceaux
- Port de la Patache : Champtoceaux



À DÉCOUVRIR AUX ALENTOURS

- Village de pêcheurs : La Boutouchère
- Vignoble de Drain
- Tour d'Oudon
- Bateau La Luce



Hébergements

Saint-Florent-le-Vieil (49410)

Chambres d'hôtes Tour de la Gabelle :
02 41 36 08 95, tourdelaGabelle.co.nf

Hôtel Hostellerie de la Gabelle : 02 41 72 50 19,
www.lagabelle.com

Chambres d'hôtes Aux Lumières de Loire :
02 41 72 54 66, www.auxlumièresdeloire.com

Chambres d'hôtes Les 3 Vallées : 02 41 19 73 63,
www.chambres-d-hotes-saint-florent-le-vieil.fr

Marillais (49410)

Chambres d'hôtes Danielle et René Gabory :
02 41 72 75 78.

Camping Les Babins : 06 47 24 33 58,
www.camping-babins.fr

Bouzillé (49530)

Chambres d'hôtes et Gîte d'étape La Guichetière :
06 66 21 59 84, gite-loire-guichetiere.fr

Liré (49530)

Chambres d'hôtes Bernadette et Gérard
Chataigner : 02 44 03 60 47,
gerard.chataigner@orange.fr

Centre de séjour Château de la Turmelière :
02 40 09 15 16, www.turmeliere.org

Drain (49530)

Chambres d'hôtes Bed Loire : 06 62 30 34 27,
bed.loire@gmail.com

Camping Municipal de Drain : 02 40 98 20 30,
www.oreedanjou.fr/hebergements

Chambres d'hôtes Le jardin de Gobelyne :
02 40 98 25 19, patrick44bert@orange.fr

Chambres d'hôtes Vignes et Loire :
02 40 98 26 90,
chambresdhotels-vignes-et-loire.e-monsite.com

Champtoceaux (49270)

Chambres d'hôtes Domaine de la Charaudière :
06 44 13 26 23, lynda-legeard@hotmail.fr

Chambres d'hôtes Les Cornillons :
02 40 83 98 20, cornug@neuf.fr

Chambres d'hôtes Chez Josiane : 0044 77 27 94
55 94, mail@chezjosiane.com, chezjosiane.com

Hôtel Le Champalud : 02 40 83 50 09,
www.lechampalud.com



ARTS ET LITTÉRATURE

JOACHIM DU BELLAY

La tradition veut que de la rencontre de du Bellay et de Ronsard, à Poitiers, soit née la Pléiade. Tous les deux ont subi le charme d'une campagne toute en douceur.

Au long de sa courte existence (Joachim du Bellay meurt à 37 ans) son esprit portera les souvenirs d'enfance de la vieille demeure féodale de la Turmelière (à Liré, où il naquit), sur la paroisse de Liré et du petit ruisseau du Douet-du-Loup qui chantonne à ses pieds. Le manoir paternel, le contact d'une nature sans excès, une enfance rêveuse et mélancolique assombrie par des deuils familiaux (il perd ses parents à l'âge de 10 ans), une complexion délicate, inspirent sa vocation littéraire.

A Rome, amer et déçu par les mœurs de la cour pontificale, occupé à des tâches ennuyeuses, sa nostalgie devient souffrance. La douceur du paysage angevin lui manque : "la France et mon Anjou dont le désir me point". Bien des fois, il ressentit ce désir violent de revenir en France et aspira à la quiétude et l'humilité du village natal. C'est ce qui l'a, avant tout, rendu immortel :

« *Quand reverrai-je hélas !*

de mon petit village

Fumer la cheminée, et en quelle saison

Reverrai-je le clos de ma pauvre maison

qui m'est une province, et beaucoup d'avantage ? »

Regrets, XXXI



© CLAUDE GARTON

Panorama sur la Loire depuis le Champalud

De Saint-Florent-le-Vieil au Fossé-Neuf

9,5 km

2 h 20



St-Florent-le-Vieil > +

1 Des quais, continuer en passant sous le pont. Au niveau de l'échauguette, prendre le sentier à gauche. Filer pour rejoindre le > **Mont Glonne** par les ruelles. Le parcours monte vers > **l'abbatiale** et l'esplanade du Mont Glonne qui se situe à droite (> **point de vue**). Continuer en longeant le mur à gauche du parvis. Contourner la colonne et au début du terrain de sport, prendre le "sentier de la garenne" sur la droite. Le suivre à flanc de coteau.

De retour sur la promenade Julien Gracq, continuer à gauche vers > **Notre-Dame du Marillais**. Passer devant, puis tourner à droite.

2 Suivre le trottoir, traverser le rond-point et continuer tout droit jusqu'au pont de l'Evre. Juste après, descendre les marches à droite et emprunter la voie pavée. Longer > **la Loire** sur environ 5 km jusqu'au camping des Babins. Le traverser et tourner à droite en arrivant sur la route.

3 Au croisement, suivre la route sur la gauche jusqu'au virage où il faut prendre le sentier sur la droite. Continuer tout droit.

Arrivé au calvaire, prendre la route à gauche et 200 m plus loin, tourner à droite avant le pont vers > **la boire Sainte Catherine**.

Du Fossé-Neuf aux Fourneaux

4,8 km

1 h 15



à **Bouzillé** (hors GR - 2 km) >

à **Liré** (hors GR - 2 km) >

4 Dans le virage au niveau du parking, tourner à gauche et longer la boire. Au bout, continuer tout droit et suivre le tracé "Loire à vélo" sur le chemin puis sur la route jusqu'au lieu-dit Le Fourneau.

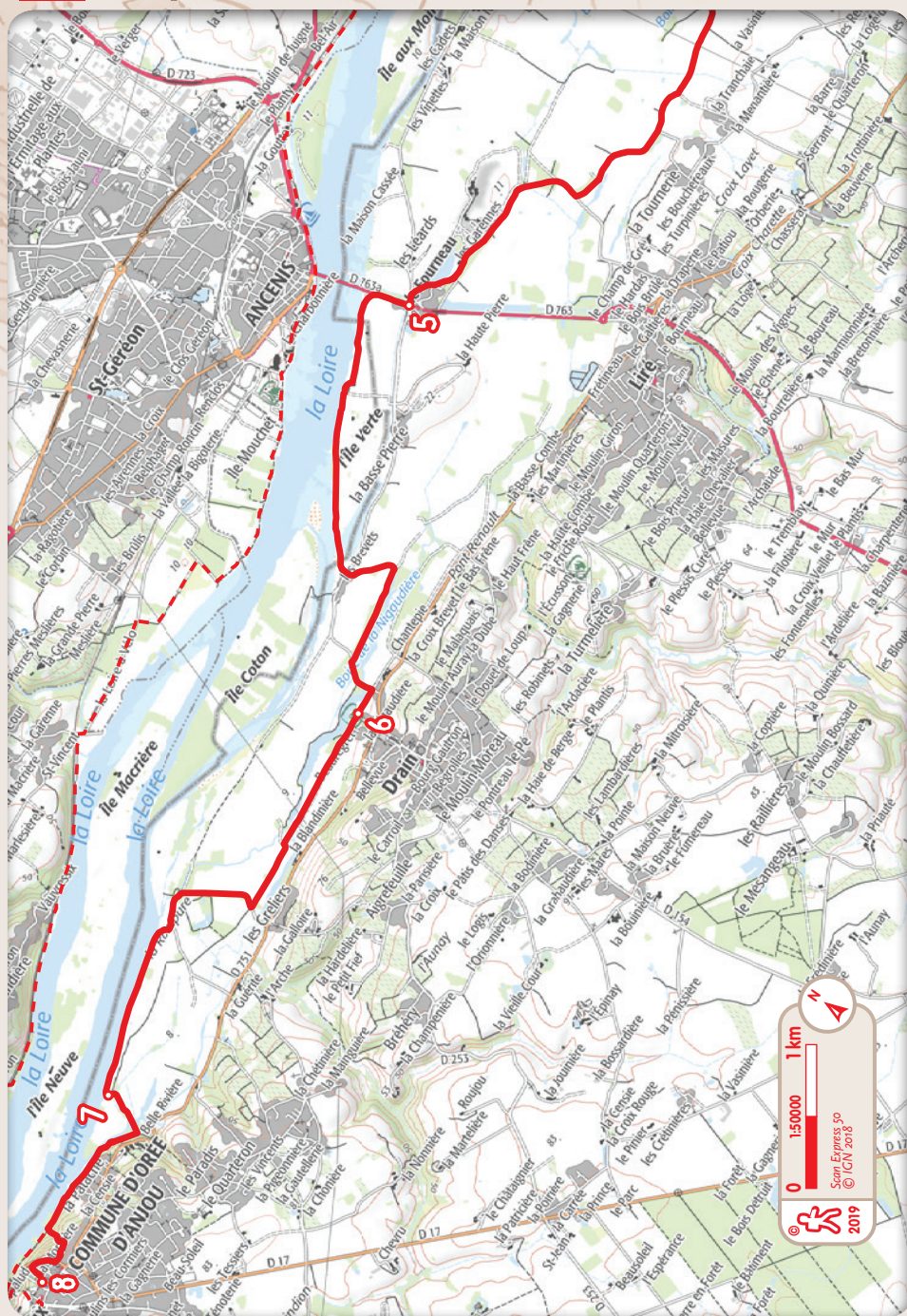
Des Fourneaux à Drain

3,9 km

55 min



5 Tourner à droite en direction du pont. Avant celui-ci, traverser pour prendre la route à gauche. Continuer la route jusqu'aux maisons qu'il faut contourner sur la droite et prendre le sentier qui longe la Loire. Après la chicane, continuer dans la prairie en suivant la Loire. Arrivé au lieu-dit Les Brevets, traverser la route et continuer sur le sentier en face. Suivre la voie bordée de peupliers jusqu'à la route. Tourner à gauche vers Drain. Arrivé au plan d'eau, tourner à droite vers l'aire de pique-nique et le camping.



De Drain à Champtoceaux

5,5 km

1 h 20

à Drain >

6 Passer devant l'entrée du camping et continuer sur le chemin passant devant le bâtiment. Suivre la voie jusqu'à un carrefour de quatre sentiers et prendre celui de droite. Au bout de l'allée, prendre la route à gauche. Après 200 m environ, s'engager à droite sur un sentier passant à gauche d'une ruine. Continuer dans la prairie en longeant > la Loire. Ce sentier continue sur une digue.

à Champtoceaux >

7 Passer au-dessus d'une porte de régulation des eaux, traverser la prairie et de nouveau suivre la digue empierrée sur la droite. Au bout de cette digue, tourner à droite dans un chemin menant au > port de la Patache. Passer le port et continuer tout droit en longeant > la Loire.

Remonter à gauche en empruntant un chemin fait de marches qui mène au bourg de Champtoceaux. Passer sous la route et à la sortie du tunnel, tourner à gauche. Aller jusqu'au belvédère (> panorama sur la Loire), continuer tout droit puis remonter à gauche. Arriver devant l'office de tourisme et > l'église.

Retrouvez toutes les étapes du GR® 3 sur maine-et-loire.ffrandonnee.fr



Le Cul du Moulin à Champtoceaux