

Champigné - Sentier de la Malle

Demeure

Champigné



Consultez ce circuit sur
votre ordinateur ou votre mobile

www.cirkwi.com/circuit/43666



Le Circuit de la Malle demeure vous emmène principalement sur la commune de Champigné, mais également sur celles de Querré et Sceaux d'Anjou, à travers la campagne bocagère, parfois boisée permettant au détour d'un chemin d'apercevoir quelques vieilles et belles demeures.

Le panneau d'information se situe à l'espace Campignal. Après avoir traversé la D 768, vous empruntez face à vous le chemin de la Maison Neuve au bout duquel, deux options s'offrent à vous, raccourcir le circuit de randonnée en empruntant à droite une variante par la Souvestrie ou continuer sur le circuit principal en empruntant à gauche.

En décidant de continuer sur le circuit, vous vous dirigez vers une zone habitée où vous pouvez emprunter un très joli mail qui débouche sur un théâtre de verdure.

Vous empruntez le chemin de la Michoisière, un chemin bordé d'arbres sur lequel il est agréable de randonner.

Après avoir passé la Baudouinière et avoir tourné à droite à l'intersection, vous apercevez le manoir de la Hamonnière sur votre droite.

Vous vous dirigez à présent vers la Malle demeure.

En empruntant le petit chemin de terre sur votre gauche, vous quittez Champigné pour entrer dans la commune de Sceaux d'Anjou. Après avoir effectué une soixantaine de mètres, au niveau d'un talus, vous pourrez apprécier la Malle demeure se situant sur votre droite..

Un chemin de terre vous permet d'apprécier un point de vue donnant sur le Château de Launay avant de contourner la maison de Chanteloup en tournant à droite à l'intersection. Vous apercevez sur votre droite un refuge d'animaux insolites. Vous empruntez ensuite un agréable sentier forestier longeant les Bois de Sainte Catherine et de Monkerbut.

Après avoir randonné quelques centaines de mètres, sur votre gauche vous pouvez admirer le château de Maillé. A l'intersection tournez à droite pour rejoindre la Sablonnière où vous pouvez apprécier le charme d'une petite dépendance en pierres apparentes. Vous êtes de retour sur la commune de Champigné où vous empruntez des chemins très plaisants comme la petite route du chemin des Prés. Vous continuez de randonner environ sur 1,5 kilomètres avant de traverser la départementale 290...

Pour rejoindre l'Espace Campignal, vous longez le passage des Lavandières où passe le ruisseau du Pyron et empruntez le chemin de Mauny. Vous contournez ainsi le bourg de Champigné qui a su conserver ses commerces ce qui lui donne un air de petite ville. C'est également la commune où naquit Henri Lebasque, peintre impressionniste, il y commença sa toile « Les Baigneuses » en 1897.

Style du circuit : **A la campagne**

Difficulté : **4h 0m** **1h 35m**

Distance : **15.8 km** **68 m** **28 m** **103 m** **-103 m**

Association Vallée de la Sarthe
<http://www.vallee-de-la-sarthe.com>

02 43 94 95 17
association@valleedelasarthe.fr


Trouver plus d'infos sur www.cirkwi.com
Impression générée par Cirkwi

Cet itinéraire vous est fourni à titre informatif. Cirkwi ne certifie pas la fiabilité des informations contenues dans les textes, cartes ou photos de cet itinéraire. Nous vous conseillons de vérifier ces informations avant votre voyage. N'hésitez pas à nous contacter ou à contacter l'auteur pour en savoir plus. Pour plus d'informations sur les données publiées sur ce site, reportez-vous aux conditions d'utilisation de www.Cirkwi.com

	3 Rue du Stade 49330 Champigné	Altitude : 32
---	-----------------------------------	---------------

Départ

Espace Campignal

	La Hamonnière 49330 Champigné	Altitude : 45
--	----------------------------------	---------------


Manoir de la Hamonnière

Le nom de cette bâtisse provient du premier seigneur Antoine Hamon, écuyer, qui possède la terre en 1408. Une légende relate qu'Henry IV aurait donné cette terre à une jeune fille qu'il aurait aimée.


	La Maldemeure 49330 Champigné	Altitude : 62
--	----------------------------------	---------------

La Malle demeure


Ancienne maison noble du XVIe s. dépendant du grand Princé, dont Amboise Paré cite le phénomène rare d'un accouchement de sextuplés arrivés au manoir.

	Unnamed Road 49330 Sceaux- d'Anjou	Altitude : 65
--	--	---------------

Château de Launay

	Unnamed Road 49330 Sceaux- d'Anjou	Altitude : 72
--	--	---------------

Bois de Sainte Catherine et de Monkerbut

	Maillé 49330 Querre	Altitude : 60
--	---------------------	---------------

Château de Maillé

Datant du XVIe s.
