

+ À voir en chemin



©Claude Gratton

Une vue sur la Loire
Dampierre-sur-Loire offre une vue imprenable sur la majestueuse Loire, l'un des plus longs fleuves de France. Depuis le village, les visiteurs peuvent profiter d'une vue panoramique sur le fleuve, ainsi que sur les collines et les forêts environnantes.



©Anjou tourisme

L'église de Dampierre-sur-Loire
Construite au XI^e siècle et ayant subi de nombreuses modifications au fil des siècles, l'église de Dampierre-sur-Loire est un bel exemple d'architecture romane. L'intérieur de l'église est orné de fresques et de peintures murales, dont certaines datent du XII^e siècle.



©Manoir de Fourneux

Dampierre-sur-Loire
La maison du Bourgneuf, construite au cœur d'un gouffre d'effondrement du coteau. La petite chapelle Saint-Vincent qui évoque l'existence d'un prieuré dépendant de l'abbaye de Saint-Florent, le manoir de Fourneux et sa fuite, qui abrite 2.000 trous de boulines, et l'habitat troglodytique, établi dans la roche.

Notre charte Balade & Rando en Anjou



- ▶ Une sélection d'itinéraires de qualité qui présentent un intérêt paysager, naturel et/ou patrimonial.
- ▶ Des itinéraires qui privilégient des chemins « naturels » (70 % minimum non goudronnés).
- ▶ La garantie d'un balisage et d'un entretien de l'itinéraire vérifié par le Comité Départemental de Randonnée Pédestre.
- ▶ Des sentiers préservés et protégés inscrits au Plan Départemental des Itinéraires de Promenade et de Randonnée.

Protégeons la nature

- ▶ Récupérer nos déchets
- ▶ Ne pas cueillir les fleurs
- ▶ Ne pas faire de feu
- ▶ Refermer les clôtures
- ▶ Rester sur les chemins
- ▶ Tenir les chiens en laisse

+ Samu 15
Secours 112



Retrouvez toutes les fiches en téléchargement
▶ anjou-tourisme.com/fr/voir-faire/balades/randonnees-pedestres



PR¹ est une marque déposée par la FF Randonnée, elle désigne les itinéraires identifiés sous le nom de « PR¹ ». - Difficulté itinéraire selon IGP Index.

Vue sur le vignoble ©Mathieu Génon - Ne pas jeter sur la voie publique.

en Je randonne ANJOU

AU COEUR DU VIGNOBLE

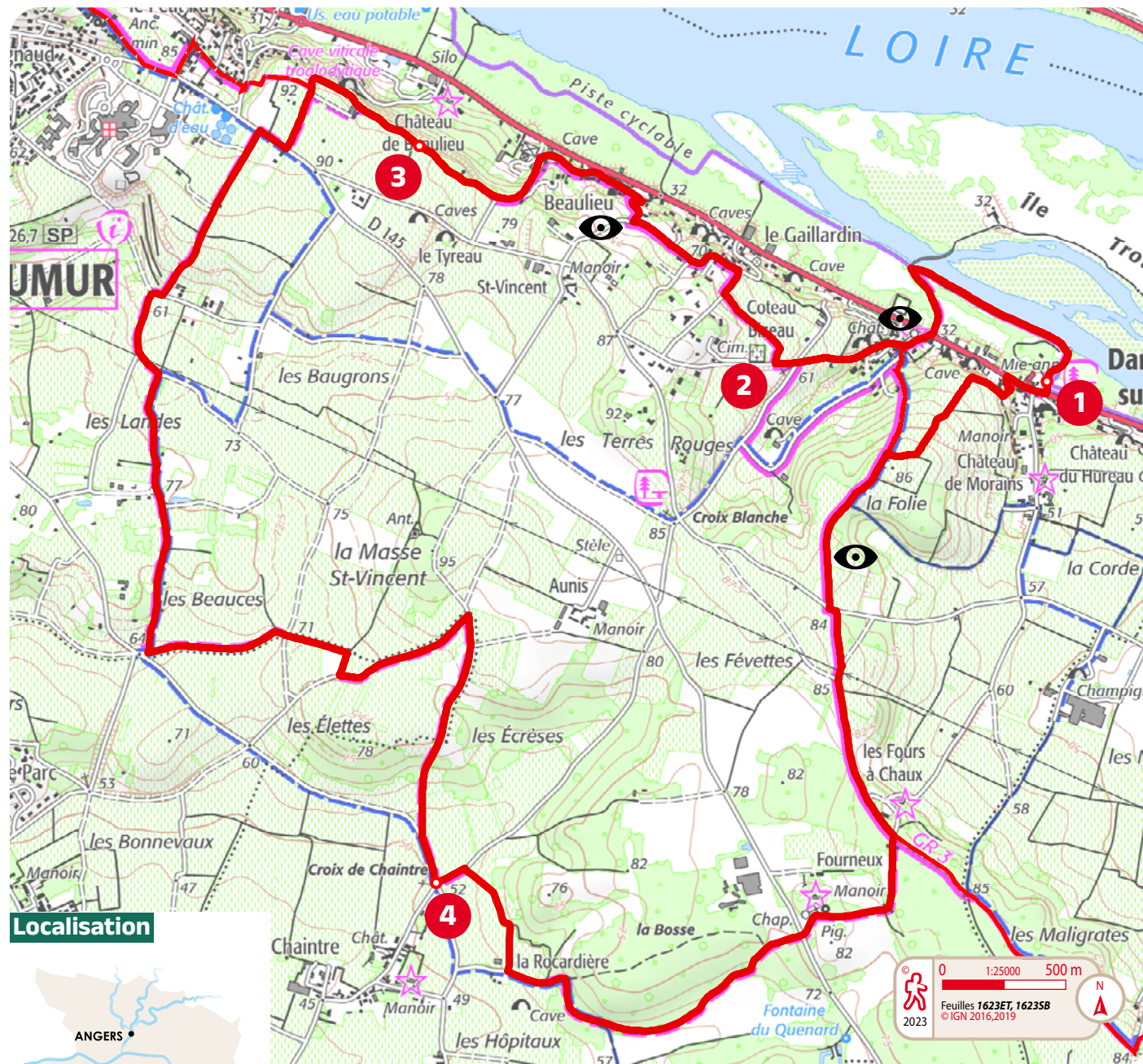
 Dampierre-sur-Loire

 2h55 / 11,6 km

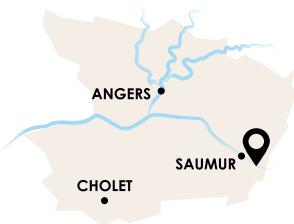


anjou
La force
de la douceur

AU COEUR DU VIGNOBLE



Localisation



Fond cartographique : Extrait scan 25° - ©IGN-2021 - Autorisation N° 40-23012

Infos pratiques


 **Parking à côté de l'aire de camping-cars**


GPS : Lat. 47.241721 / Long. -0.022862

 **2h55 / 11,6 km**




Pas à pas

1 ► Le départ se fait place Marguerite d'Anjou. Voir le panneau à l'entrée du camping coté jeux d'enfants. Passer sous le portique puis suivre le chemin qui longe la Loire. Tourner à gauche et rejoindre la route. Au stop prendre la rue où se trouve  **l'église des XI^e et XVI^e siècles**, poursuivre sur la route montante jusqu'au calvaire et suivre rue du Clos Thimeau sur 100 m.

2 ► Emprunter le sentier à droite jusqu'à la route et prendre de nouveau à droite sur 80 m, tourner à gauche chemin des Gruches puis sur le chemin des Ruettes, au niveau du N°118, prendre le sentier à gauche. Tourner à droite sur la route qui descend, prendre à gauche la rue de Beaulieu, remonter vers le coteau. En haut de la côte prendre le chemin de droite et voir le  **moulin de Beaulieu**.

3 ► Au vieux moulin reprendre le sentier dans le virage, quitter le GR® et prendre le chemin le plus large en face vers la maison. Au niveau de la route, tourner à droite, faire 100 m puis tourner à gauche. Poursuivre en direction des six pylônes électriques. À la cabane des vignes, prendre le chemin de gauche sur 100 m, tourner à droite puis continuer tout droit, à 20 m de la route tourner à gauche. Au croisement des 4 chemins filer en face sur 200 m. Tourner à droite puis après 50 m tourner à gauche et continuer sur 450 m. Au carrefour en T prendre à droite jusqu'au calvaire et la route goudronnée.

4 ► Tourner à gauche sur la route, faire 100 m puis prendre le chemin à droite. À la jonction avec la route, tourner à gauche sur le chemin vers la forêt et poursuivre en lisière du bois. Au lieu-dit Fourneux, traverser la route, prendre le chemin en face vers le château, le contourner en suivant le chemin empierré. À la jonction du GR®3 prendre à gauche jusqu'à la ligne haute tension, à la fourche prendre à gauche jusqu'à la route. Tourner à gauche après 40 m, tourner à droite dans le chemin, laisser le GR®3 à gauche et poursuivre sur le chemin principal  **vue sur la Loire**. Passer entre les murs, prendre à gauche la descente cimentée vers le bas. Arriver à la route, tourner à droite et rejoindre le point de départ.