

+ À voir en chemin



©Claude Gratton

La stèle des Aviateurs

Elle a été érigée en l'honneur de l'équipage d'un bombardier américain B-24 Liberator qui s'est écrasé dans cette région lors de la Seconde Guerre mondiale. La stèle est en granit et porte une plaque commémorative en bronze avec les noms des dix membres de l'équipage.



©Sébastien Gaudard

Le château de Baugé

Le château de Baugé est un château médiéval construit au XV^e siècle et est inscrit aux monuments historiques depuis 1958. Il a été utilisé comme résidence par les rois de France Louis XI et Charles VIII.



©Claude Gratton

L'étang de Baugé

L'étang de Baugé est reconnu pour la pêche. Les pêcheurs peuvent y trouver une grande variété de poissons tels que le brochet, la carpe, le gardon, et le sandre. Des activités comme le kayak et la voile peuvent être pratiquées sur l'étang.

Notre charte Balade & Rando en Anjou



- ▶ Une sélection d'itinéraires de qualité qui présentent un intérêt paysager, naturel et/ou patrimonial.
- ▶ Des itinéraires qui privilégient des chemins « naturels » (70 % minimum non goudronnés).
- ▶ La garantie d'un balisage et d'un entretien de l'itinéraire vérifié par le Comité Départemental de Randonnée Pédestre.
- ▶ Des sentiers préservés et protégés inscrits au Plan Départemental des Itinéraires de Promenade et de Randonnée.

Protégeons la nature

- ▶ Récupérer nos déchets
- ▶ Ne pas cueillir les fleurs
- ▶ Ne pas faire de feu
- ▶ Refermer les clôtures
- ▶ Rester sur les chemins
- ▶ Tenir les chiens en laisse

+ Samu 15
Secours 112



SIGNALER
UN PROBLÈME
sentinelles.sportsdenature.fr



Retrouvez toutes les fiches en téléchargement

- ▶ anjou-tourisme.com/fr/voir-faire/balades/randonnees-pedestres



PR* est une marque déposée par la FF Randonnée, elle désigne les itinéraires identifiés sous le nom de « PR* ». - Difficulté itinéraire selon IGP Index.

Vue depuis la forêt ©Claude Gratton - Ne pas jeter sur la voie publique.

en Je randonne ANJOU

CIRCUIT DES FOUGERES

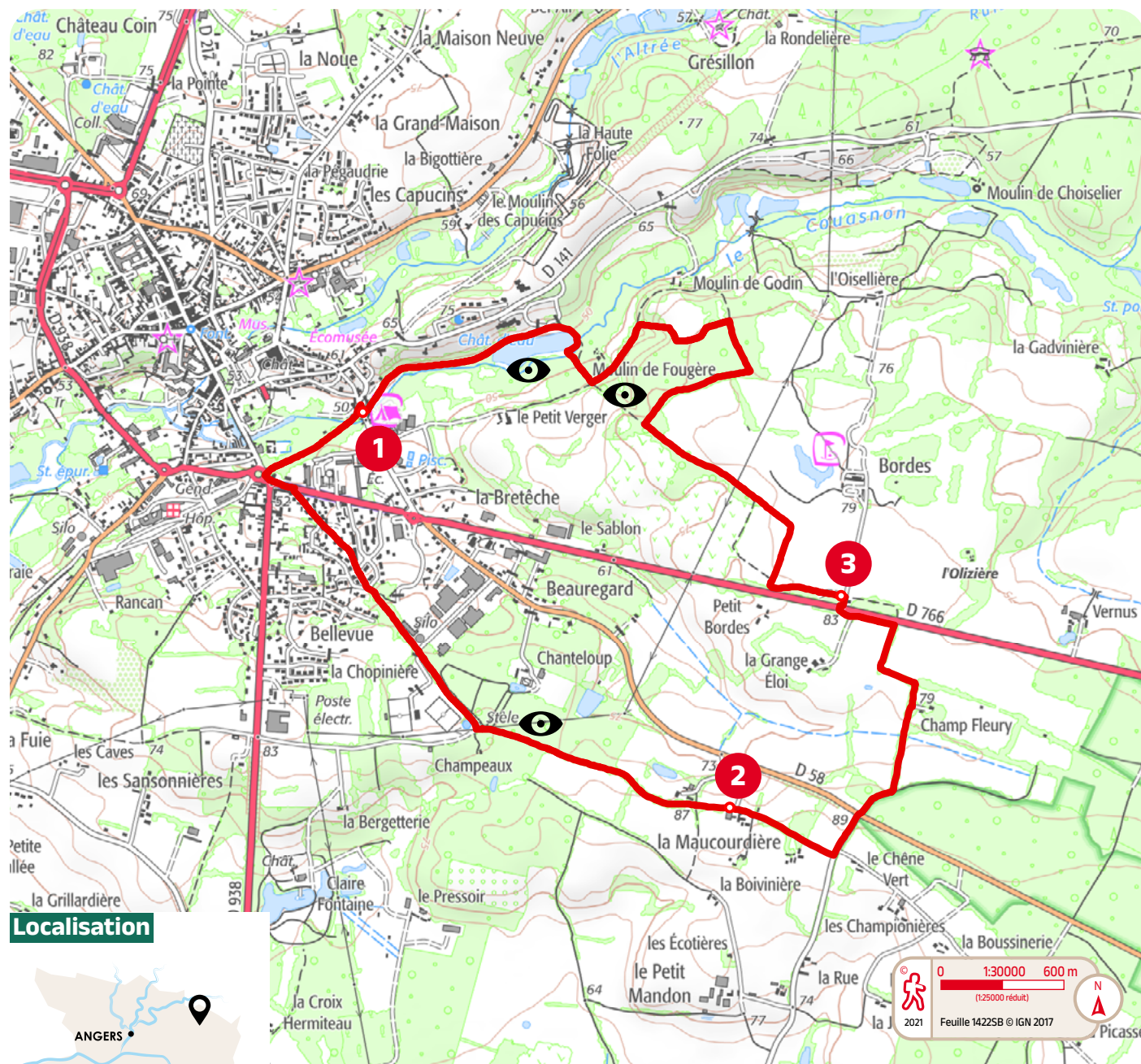
 Baugé-en-Anjou

 2h / 7 km



ANJOU
La force
de la douceur

CIRCUIT DES FOUGÈRES



Infos pratiques


 **Camping de Baugé**

GPS : Lat. 47.53977946 / Long. -0.09691472



 2 h / 7 km



Pas à pas

1 ► Face à l'allée qui longe le camping, passer les barrières et suivre jusqu'à son extrémité l'ancienne voie ferrée, Saumur – Le Mans, surplombant le Couasnon sur la gauche et une grande cheminée en briques rouges sur la droite. Cette cheminée est un vestige de l'usine hydraulique qui ravitaillait en eau les locomotives à vapeur. Prendre l'escalier, bifurquer sur la gauche pour traverser et remonter l'avenue Le Gouz de la Boulaye et poursuivre à droite sur le chemin du Paradis. Traverser la rue du Beau Site, continuer en face sur le chemin arboré de part et d'autre. Gravier un talus et longer une coopérative agricole, poursuivre le long du stade jusqu'à la  **stèle des Aviateurs**. Emprunter le chemin herbeux de gauche filant au milieu de haies constituées d'arbres feuillus jusqu'à la Maucoudière.

2 ► Rejoindre le carrefour plus loin et prendre la route de gauche. Traverser la D 58, avenue de Chandelais, suivre le chemin ombragé de Champ Fleury, en lisière de la forêt domaniale de Chandelais et après quelques sinuosités, rejoindre le rond-point près de l'entrée du golf par le chemin goudronné parallèle à la D 756.

3 ► Pénétrer sur le chemin entre 2 haies longeant une station de gaz puis sur la droite la clôture du golf du Domaine des Bordes. L'allée, aux arbres remarquables, invite à prendre quelques instants pour écouter les sons et la musique de la forêt et bifurque sur la droite puis sur la gauche. Sinueux en lisière de prairies, le chemin descend vers les ruines du  **moulin de Fougère** avant de contourner  **l'étang de Baugé** alimenté par le Couasnon et de rejoindre le point de départ tout en découvrant les thématiques dédiées à cet Espace Naturel Sensible.