

Praticabilité des itinéraires cyclables en Anjou en période d'inondation

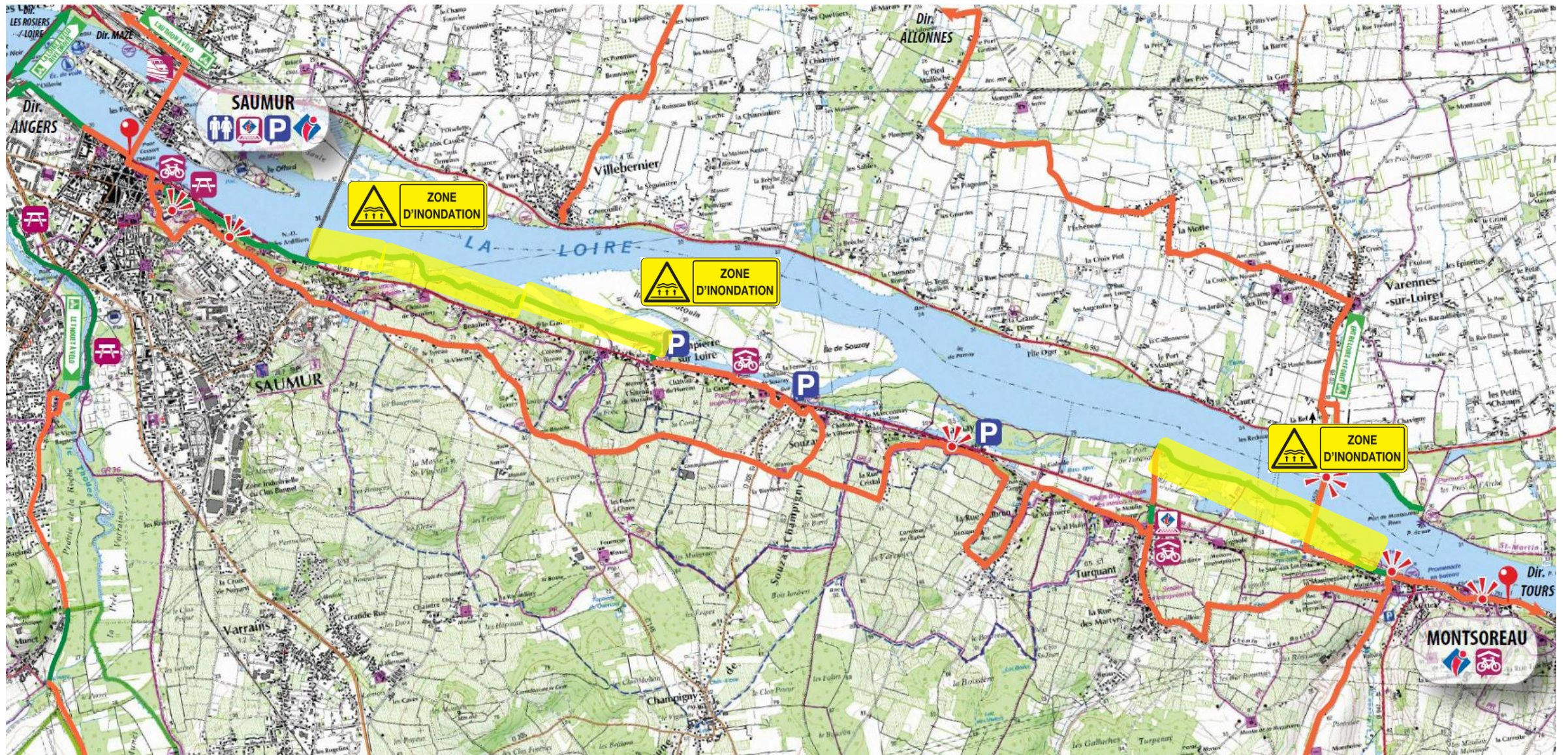
La Loire à Vélo

Saint-Martin de la Place – La Loire à Vélo en rive droite

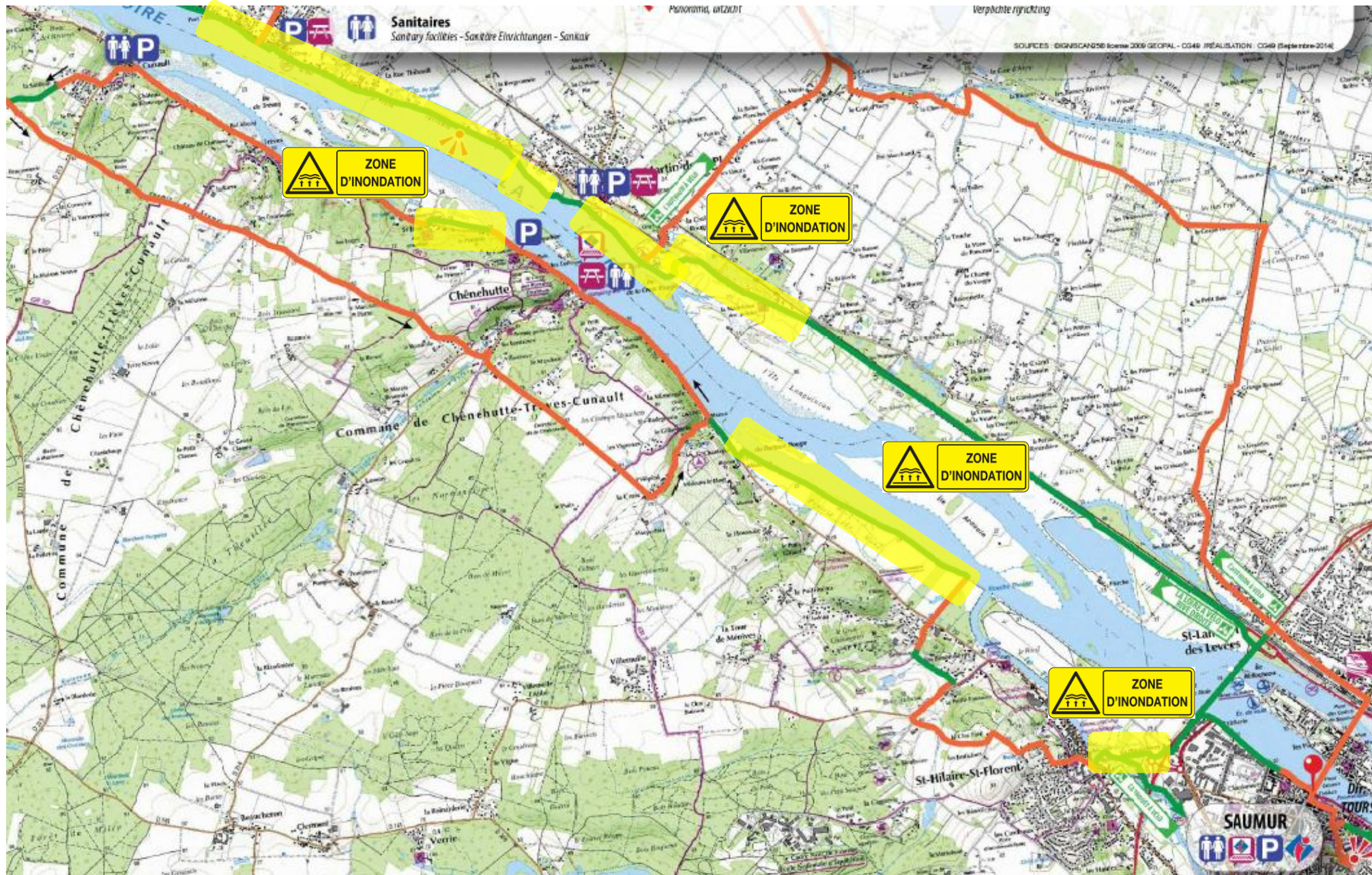


La Loire à Vélo

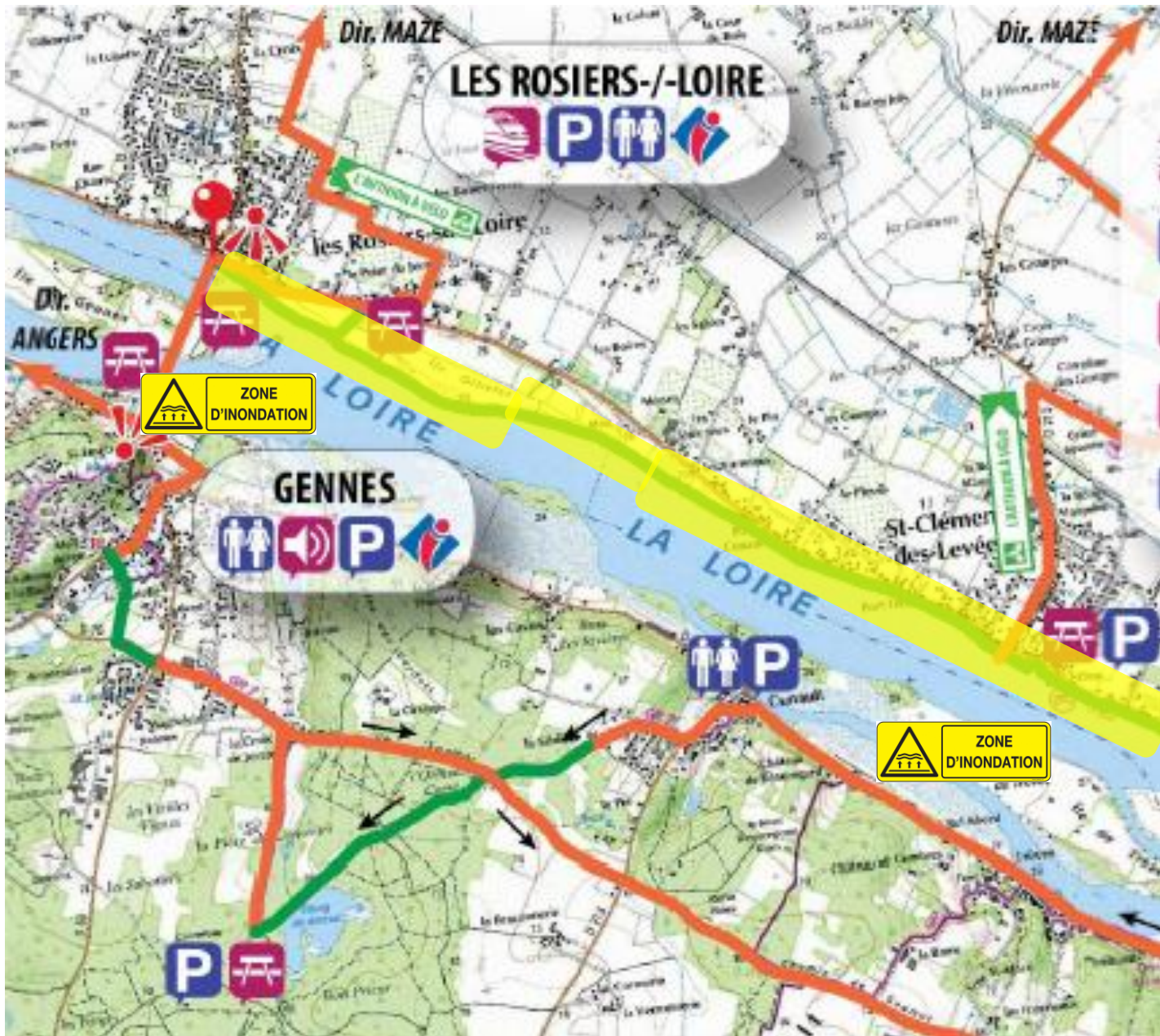
Secteur 1



Secteur 2



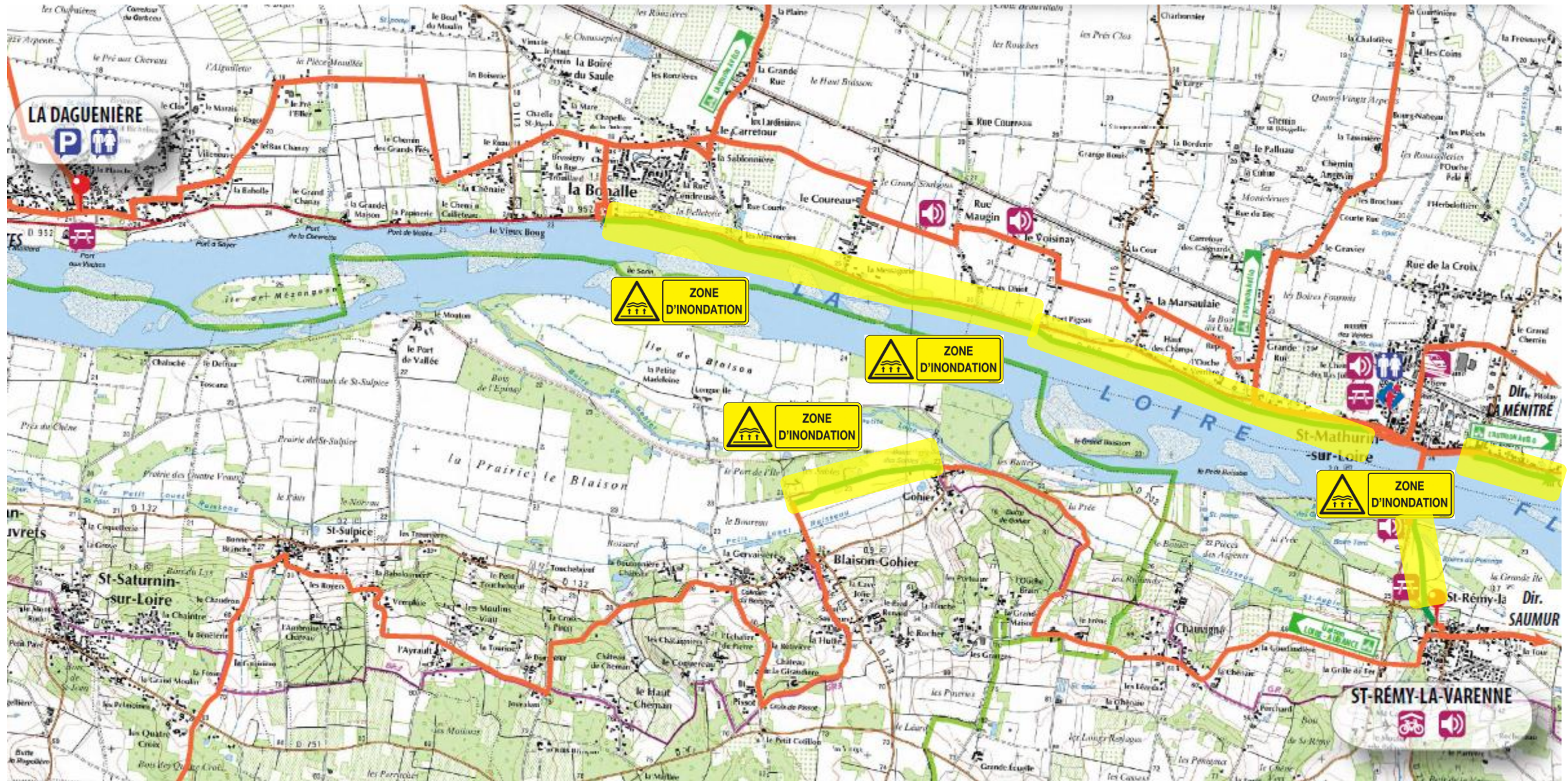
Secteur 3



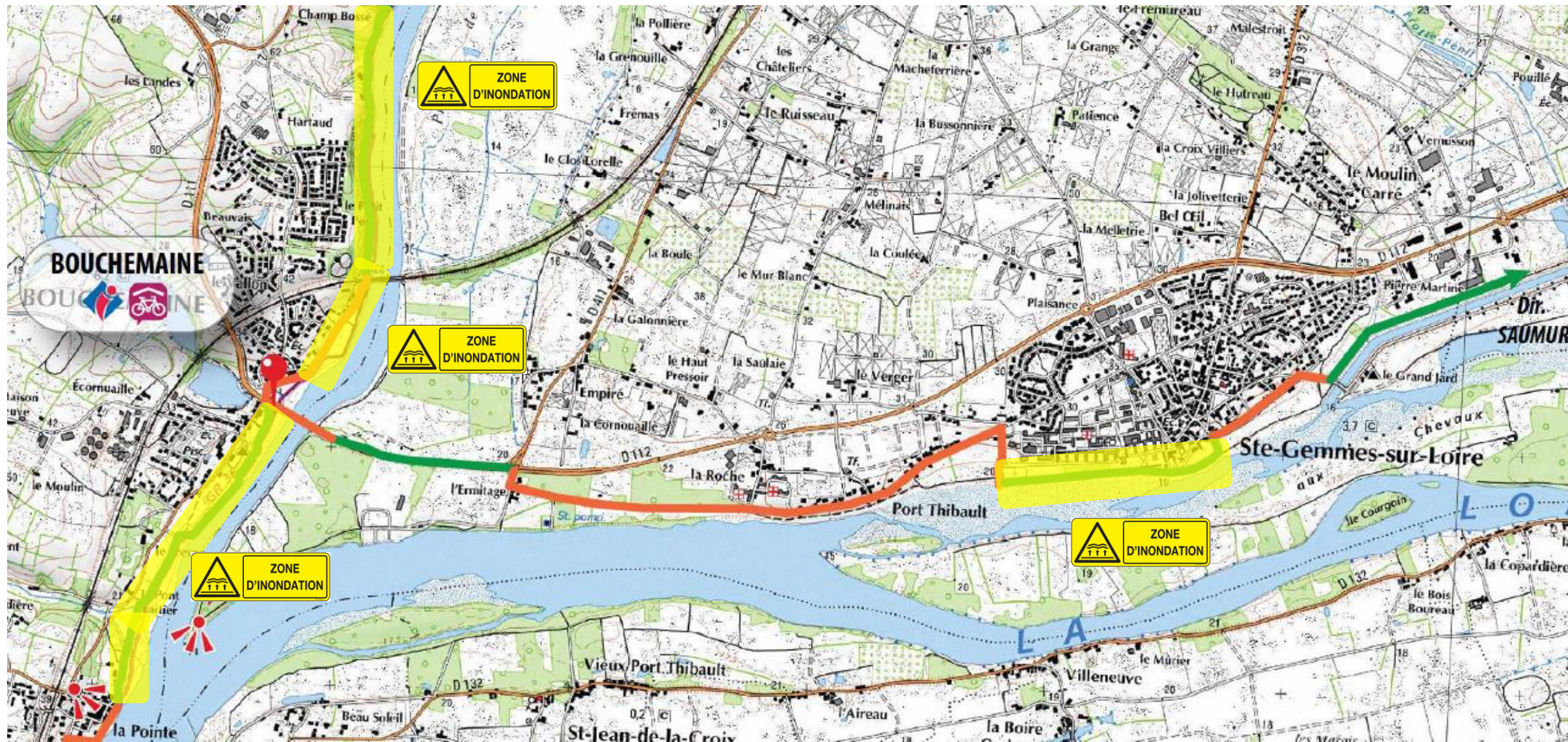
Secteur 4



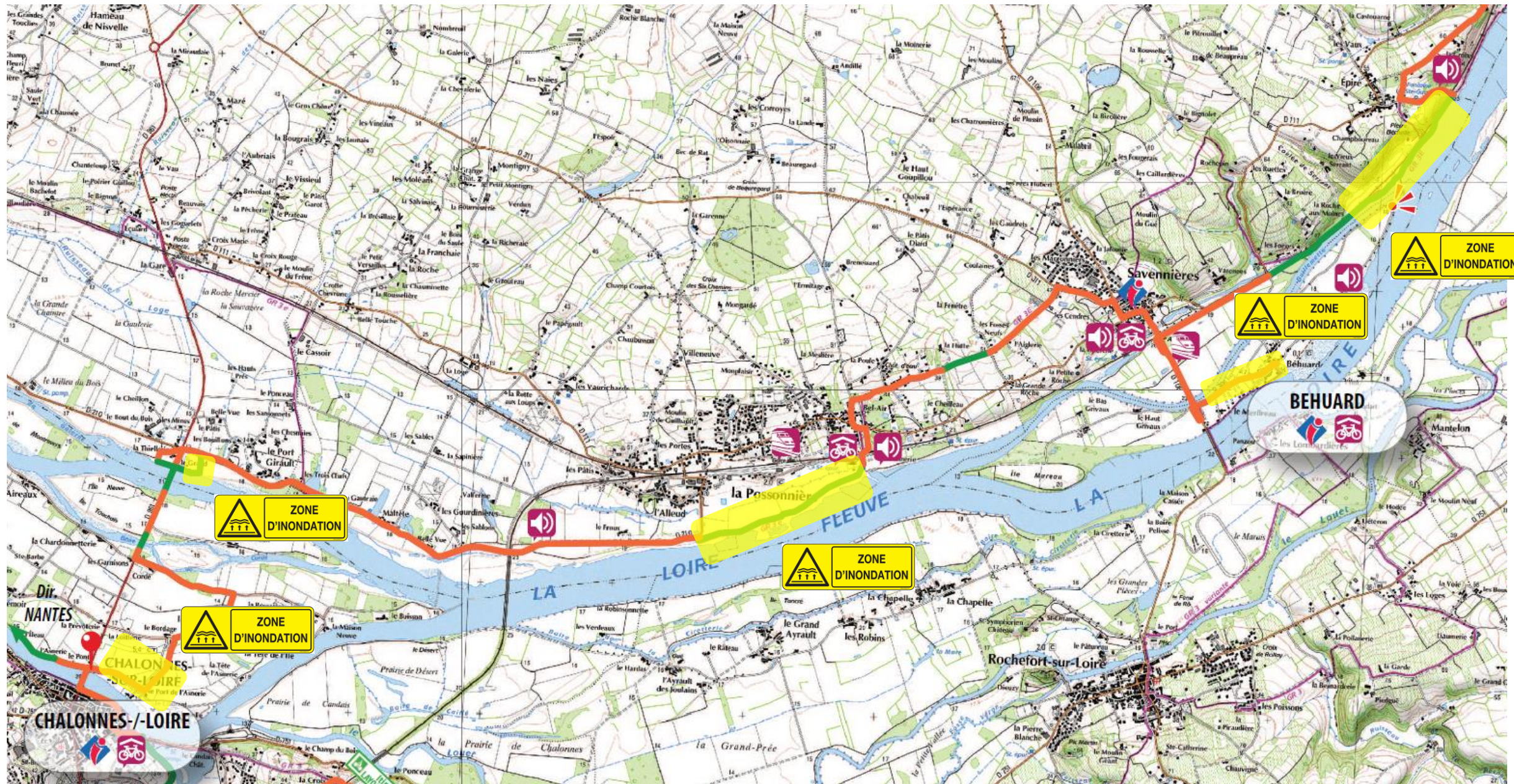
Secteur 5



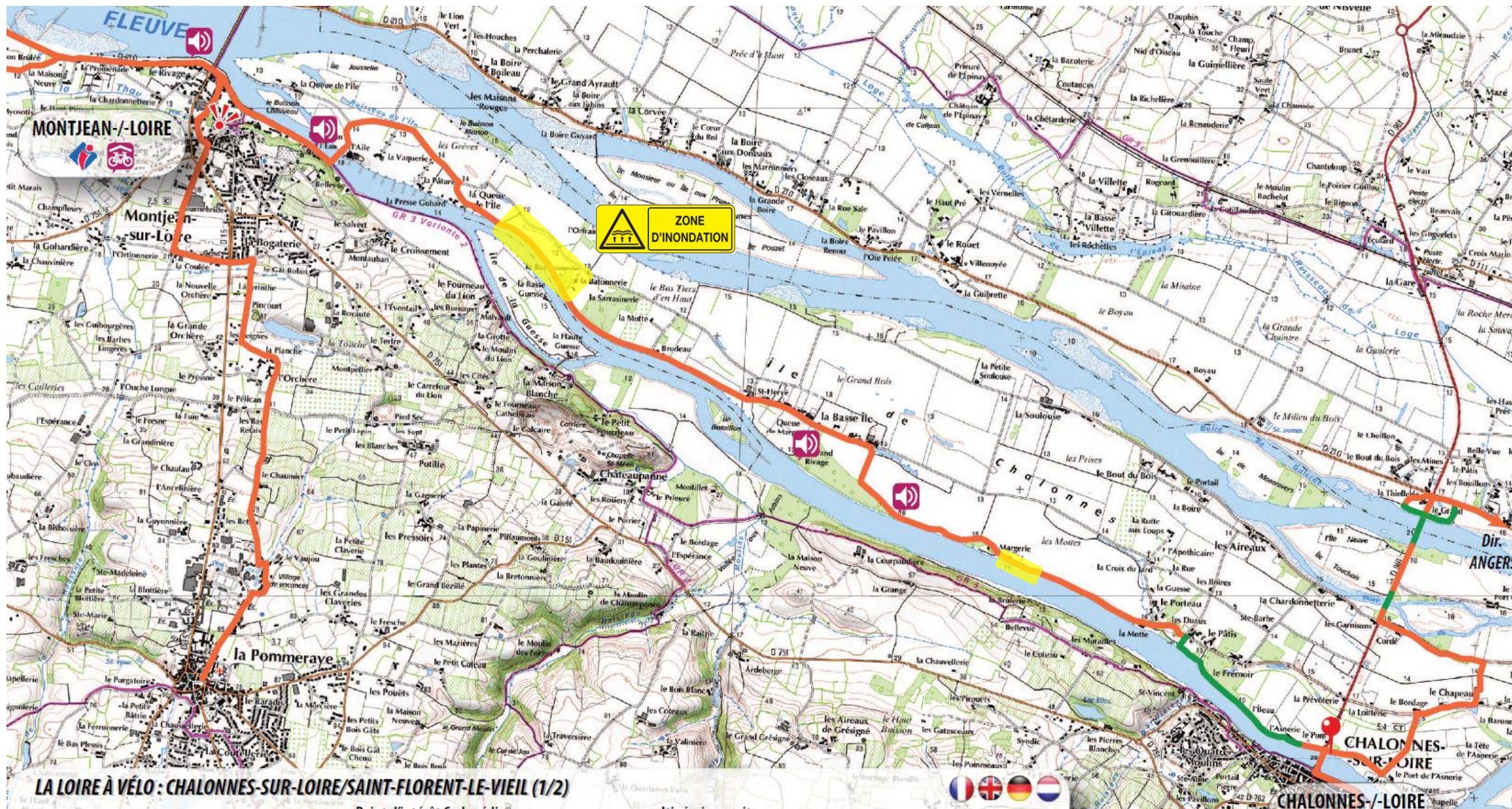
Secteur 6



Secteur 7

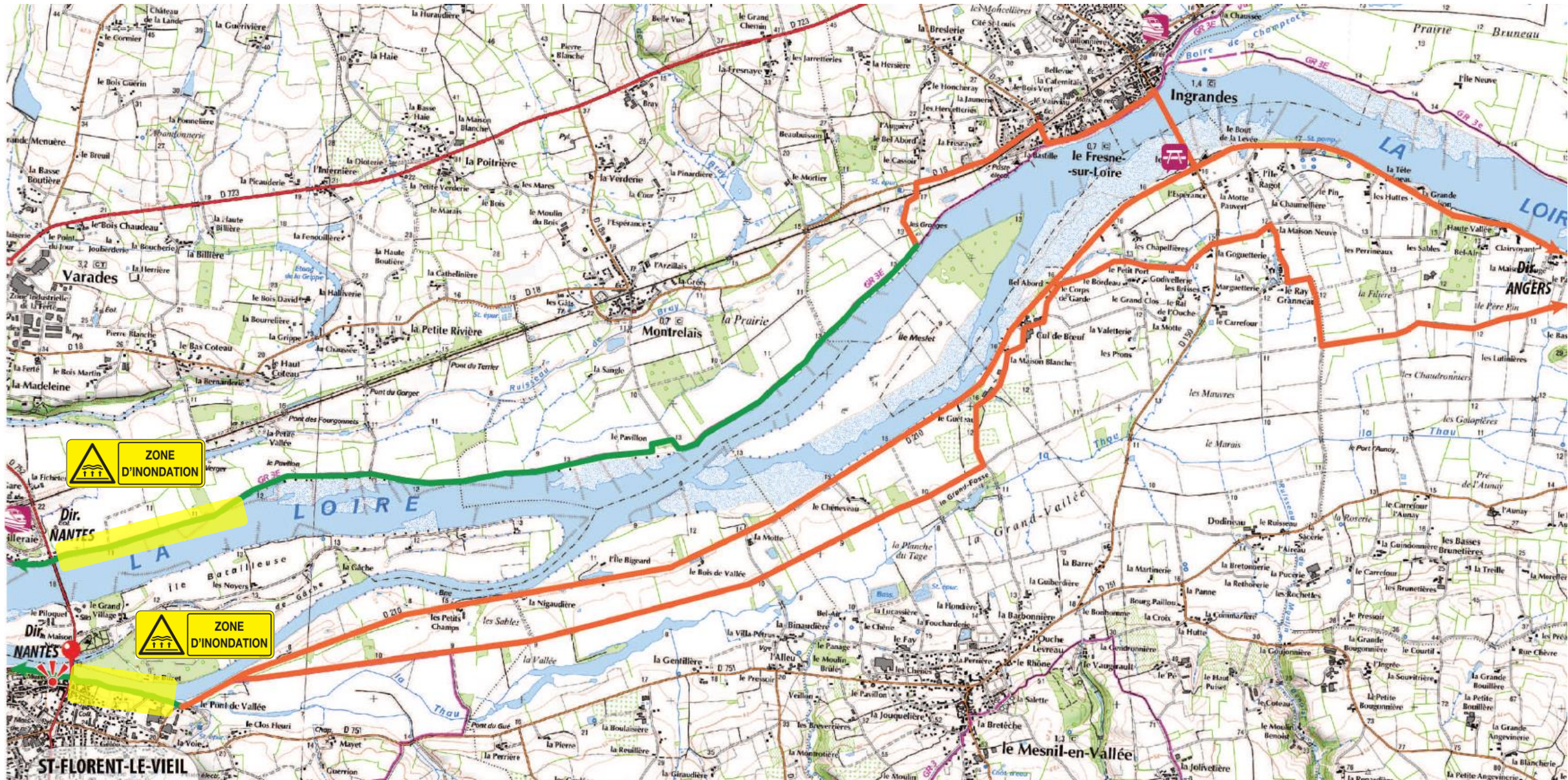


Secteur 8

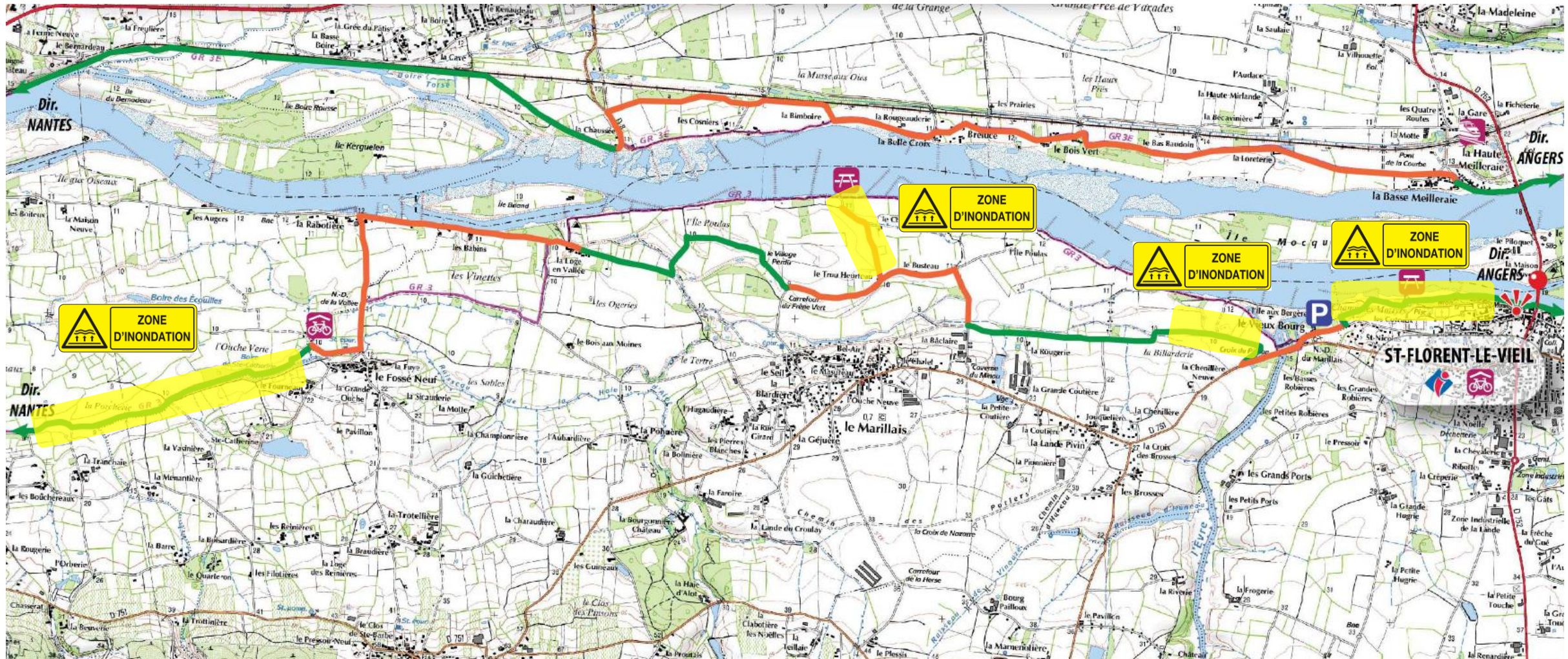




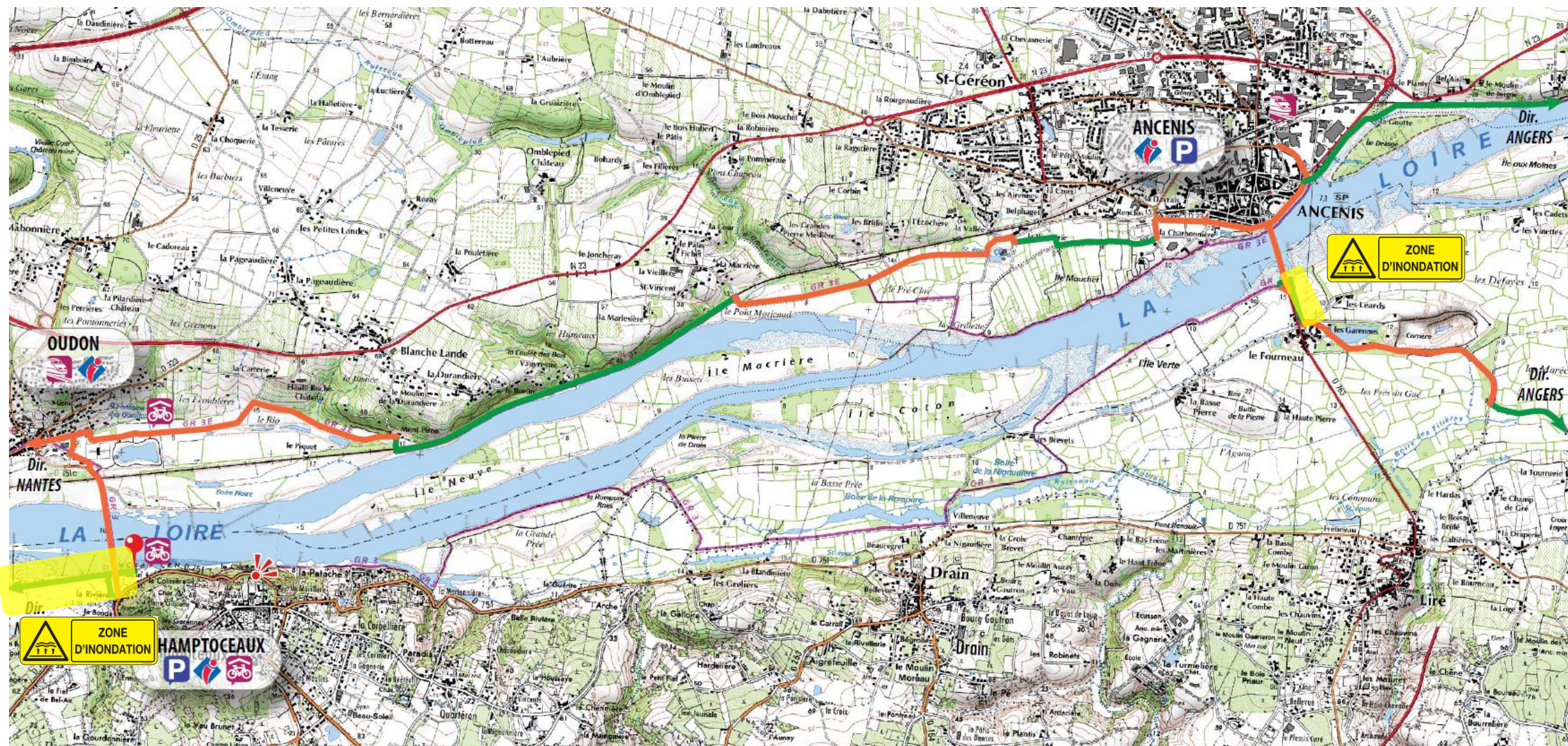
Secteur 9




Secteur 10



Secteur 11



Secteur 12

 **Aire d'arrêt équipée**
Fully equipped cyclist rest station - *Eingerichteter Rastplatz* -
Ingerichte stopplaats

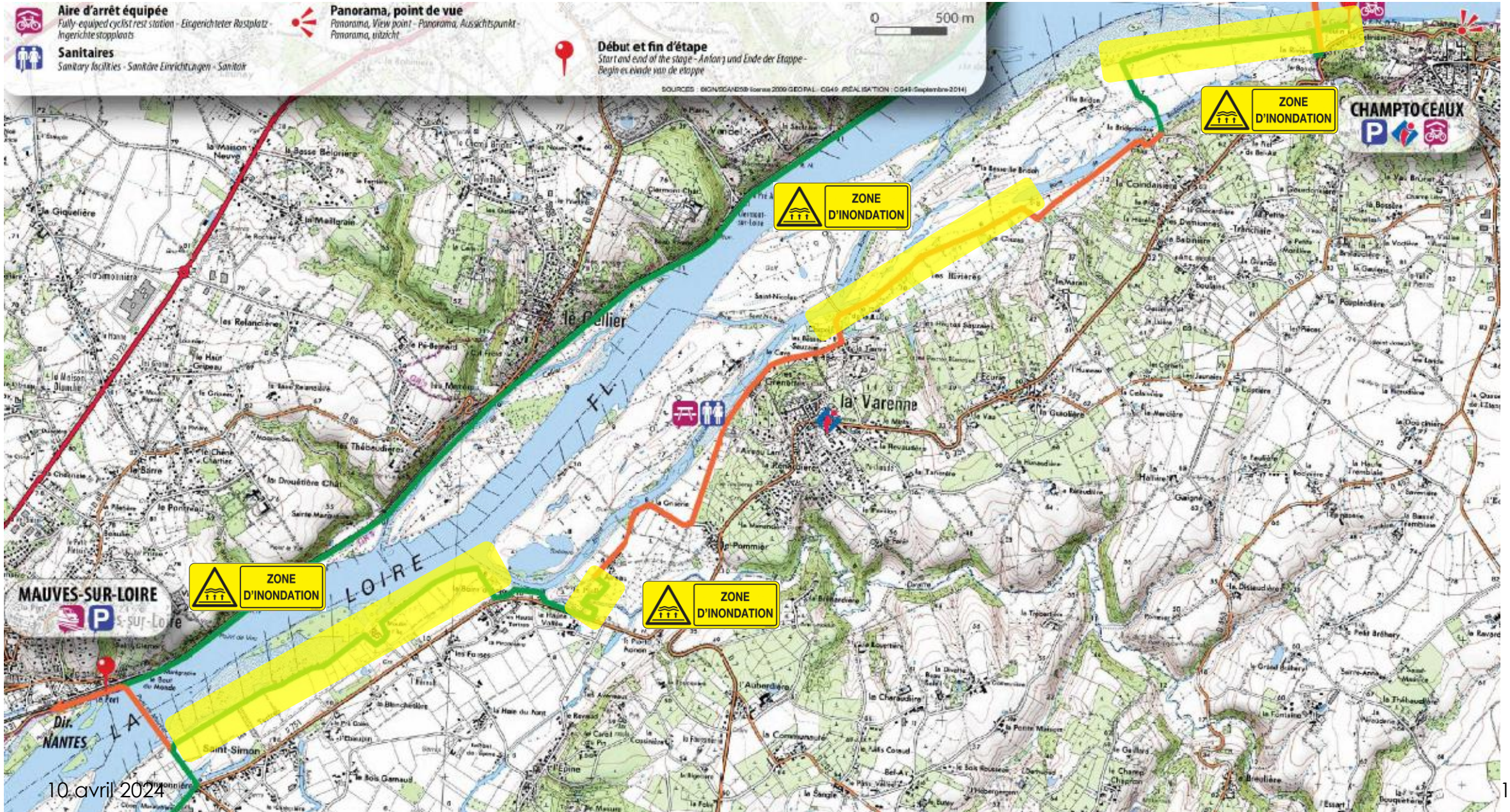
 **Sanitaires**
Sanitary facilities - *Sanitäre Einrichtungen* - Sanitort

 **Panorama, point de vue**
Panorama, View point - *Panorama, Aussichtspunkt* -
Panorama, uitzicht

 **Début et fin d'étape**
Start and end of the stage - *Anfang und Ende der Etappe* -
Begin en einde van de etappe

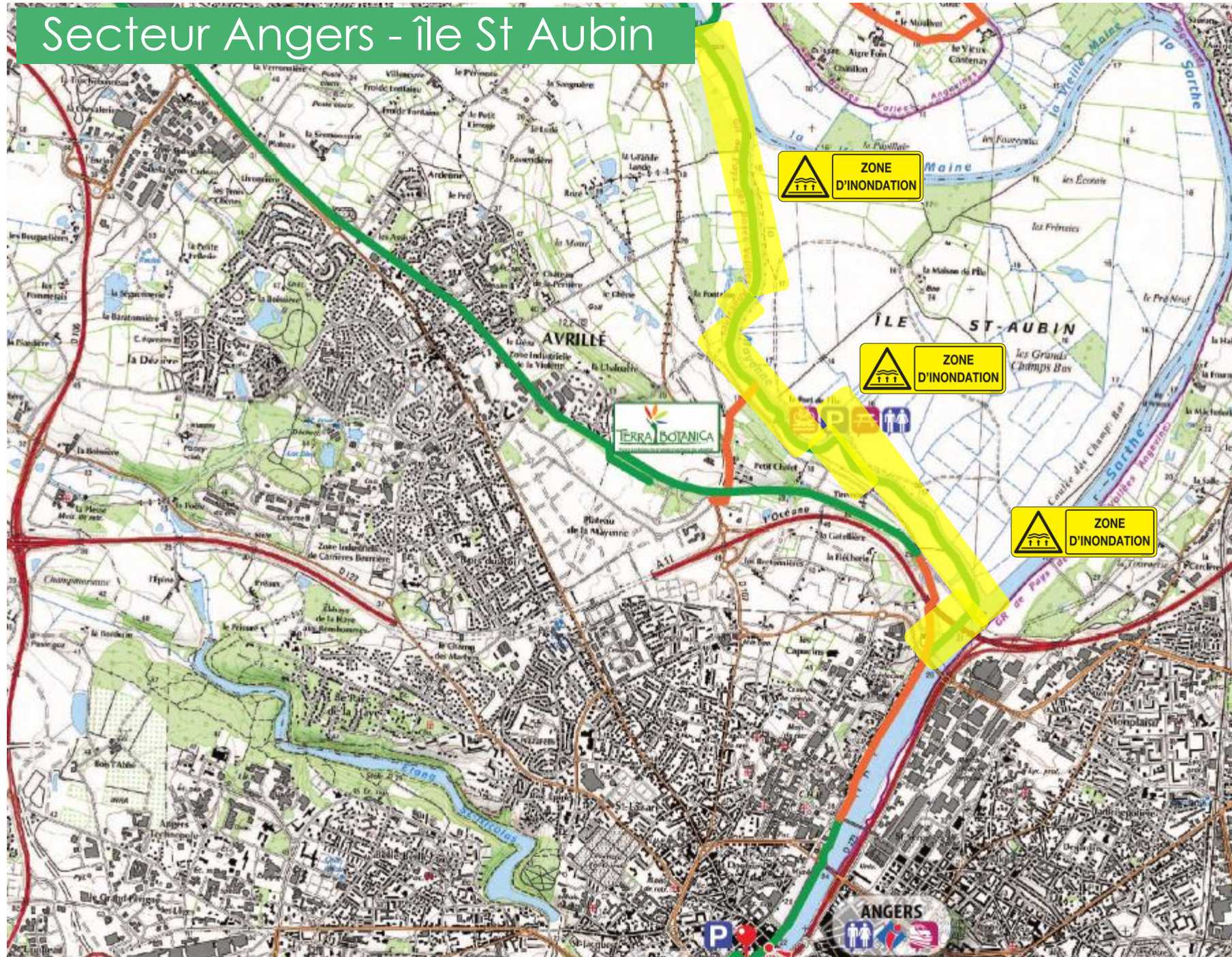
0 500 m

SOURCES : IGN/SNCSANDB (sources 2009 GEPAL - CG44 - RÉALISATION : CG44 - Septembre 2014)






La Vélo Francette

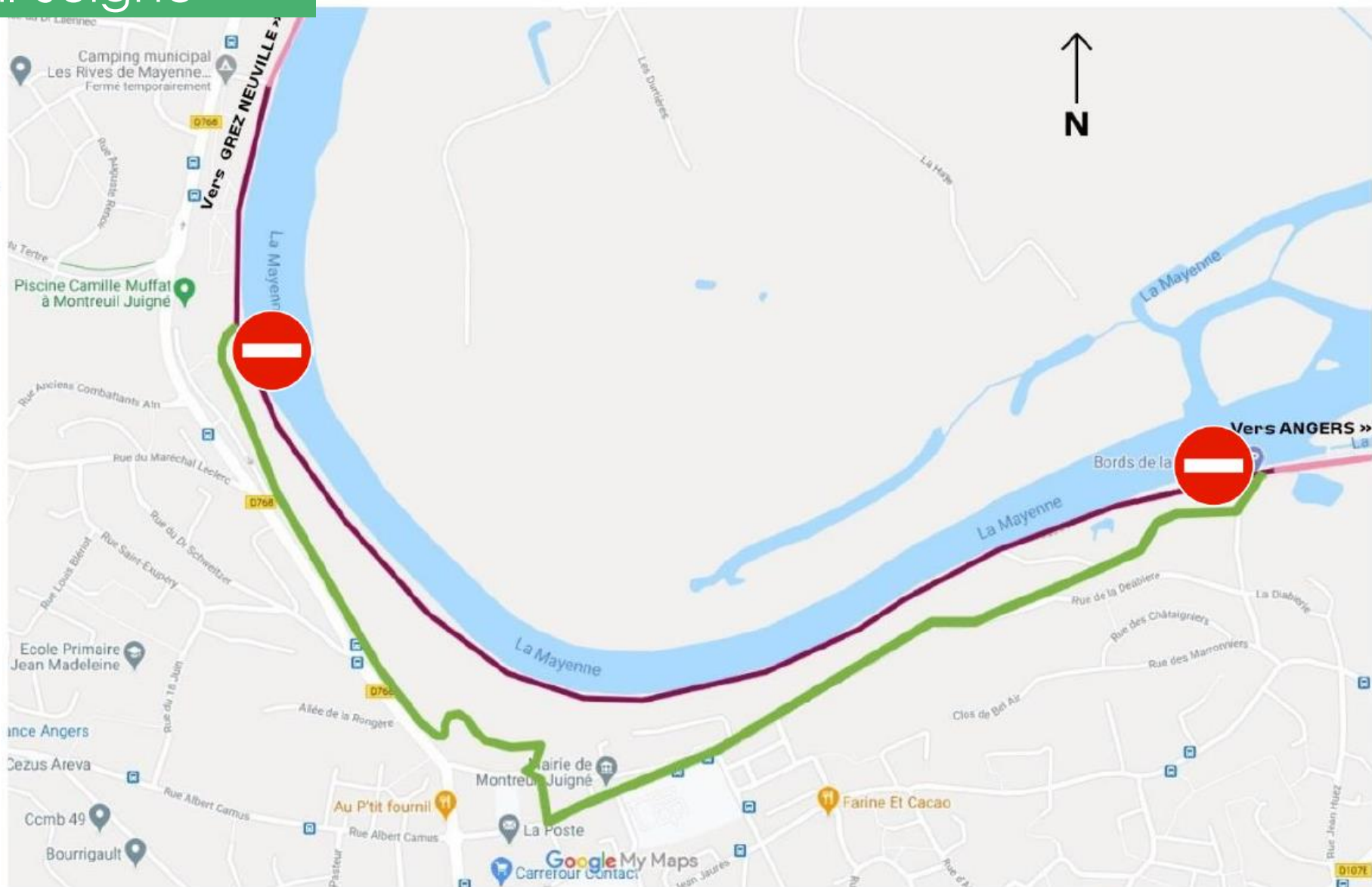
Secteur Angers - île St Aubin



Secteur Montreuil-Juigné





Déviation itinéraire La Vélo Francette à Montreuil Juigné

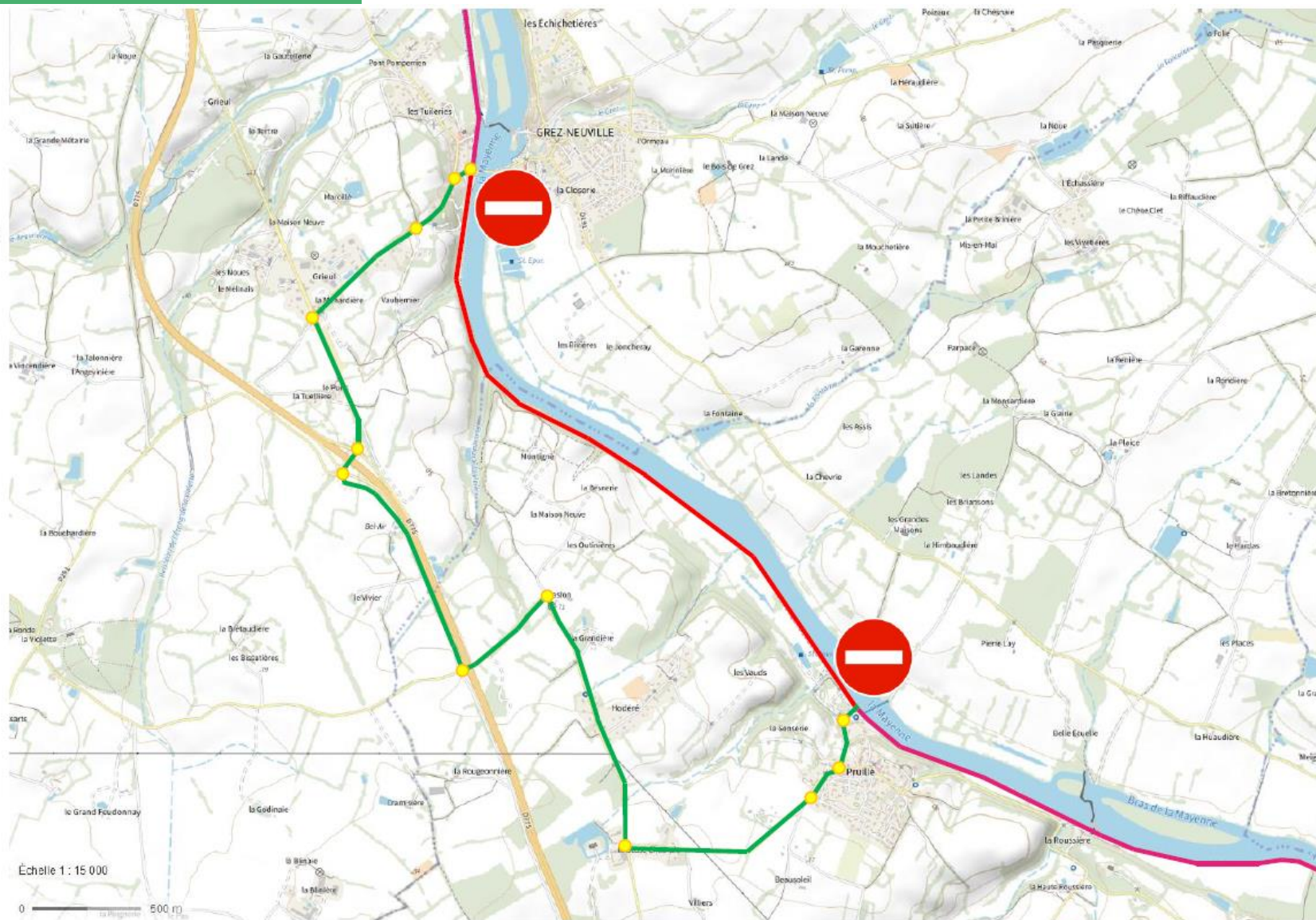
-  Itinéraire principal de la Vélo Francette
(Chemin de halage de la Mayenne)
-  Itinéraire de déviation
-  Partie fermée au public pour risque de
chute d'arbres et d'éboulement
de coteau



Secteur Grez-Neuville

Déviation de l'itinéraire de la Vélo Francette entre Pruilé et Grez-Neuville

-  Itinéraire principal de la Vélo Francette (Chemin de halage de la Mayenne)
-  Itinéraire de déviation
-  Partie fermée au public pour risque de chute d'arbres et d'éboulement de coteau
-  Jalonement de déviation Dv à mettre en place



**ARRETE DE LA PRESIDENTE DU CONSEIL DEPARTEMENTAL DE MAINE-ET-LOIRE
autorisant la fermeture provisoire du chemin de halage pour cause de sécurité**

Arrêté N° DPF/AE/23-05/GC

La Présidente du Conseil départemental de Maine-et-Loire,

Vu l'arrêté n° 693 en date du 26 décembre 2007 portant constatation du transfert du domaine public fluvial des rivières la Maine, la Vieille Maine, la Mayenne, l'Oudon et la Sarthe au Département de Maine-et-Loire,

Considérant le risque élevé de chute d'arbres en travers du chemin de halage entre l'écluse de la Jaille Yvon et la limite avec le Département de la Mayenne,

Arrête,

Article 1 : L'arrêté n° DPF/AE/23-05/GC est établi comme suit :

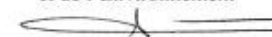
Pour des raisons de sécurité, le chemin de halage sera fermé au public, dans les deux sens de circulation, entre l'écluse de la Jaille Yvon et la limite avec le Département de la Mayenne, jusqu'à nouvel avis.

À ce titre, une signalisation interdisant l'accès au public à chaque extrémité, sera mise en place.

Article 2 : le présent arrêté sera affiché sur place. Il pourra faire l'objet d'un recours devant le tribunal administratif de Nantes dans un délai de deux mois à compter de sa publication.

Fait à Angers, le 03 novembre 2023

Pour la Présidente et par délégation,
le directeur de l'Ingénierie Territoriale
et de l'Environnement



Pierre Cumin