

Descendez la rue Borée, **ancienne route d'Angers** 12 jusqu'en 1852. Sur votre droite, vous pouvez entrer à la société "La Fontaine" qui abrite un jeu de boule de fort. Rejoignez la rue de la Reine Fabiola, dont le nom remonte au jumelage de Denée France avec Denée Belgique en 1965. Sur votre droite s'étend **la Blairie** 13,




demeure reconstruite à partir de 1840 par monsieur Desmazières, maire de Denée de 1837 à 1846 et qui fut, de 1936 à 1951, la propriété du

général Delcambre, fondateur de la météorologie nationale. Allez jusqu'à son entrée principale, chemin du Plessis pour admirer les deux imposants chats-huants installés là au début du XX^e siècle.

Remontez la rue de la reine

Fabiola en longeant le mur sud du jardin de la Mercerie, lieu du marché de Denée jusqu'en 1522. Arrivé à l'angle du mur, découvrez à votre droite et au fond de la place, le **logis des Brouillet** du XVIII^e siècle, et à votre gauche, celui de **Herbereau** du XVI^e siècle 14.

Poursuivez en remontant jusqu'à la place Müller. Vous trouvez face à vous le **manoir du Pinier** 15 des XVI^e et XIX^e siècles. En face, le **manoir de la Chabotière** 16 a appartenu jusqu'au XVI^e siècle aux Leroux de la Roche des Aubiers et aux XVII^e et XVIII^e siècles à la famille Defaye. Ce manoir sera la propriété d'André Sarazin, archiviste de la ville d'Angers, écrivain et historien régional de renom, jusqu'à sa mort en 2007.



Le site du bourg, protégé des eaux et des agresseurs par son éperon rocheux, fut occupé dès l'époque gallo-romaine ; le nom de Denée vient d'ailleurs du gaulois "dann", "le chêne". Le visage actuel du village prit forme au X^e siècle, lorsqu'après l'effondrement du pouvoir central, l'influence des seigneuries locales et l'insécurité se développèrent : le seigneur de Denée entoura alors son fief de remparts et de palissades. Les traces architecturales des siècles suivants subsistent, dans l'église en ce qui concerne les XII^e et XIII^e siècles et dans des logis datés des XVI^e et XVII^e siècles. Après la Révolution et la guerre de Vendée, la grande "révolution" intervint au XIX^e siècle. Le développement des moyens de transport imposa une refonte importante de la topographie du bourg : déplacement de la Mairie sur son site actuel, du cimetière vers la sortie nord-ouest du village et percement de la route de Nantes qui coupa la localité en deux. Le "vieux bourg" a su garder une grande part de son cachet ; il y subsiste des traces de son histoire millénaire. C'est à ce cheminement dans les vestiges de notre histoire que nous vous convions aujourd'hui.



Informations / visites

Mairie
Tél. 02 41 78 72 18
mairiedenee@wanadoo.fr

Office de Tourisme Loire-Layon
Tél. 02 41 78 26 21
contact@loire-layon-tourisme.com
www.loire-layon-tourisme.com

L'Orangerie du Château de Mantelon
Tél. 02 41 78 79 37
orangerie.mantelon@orange.fr

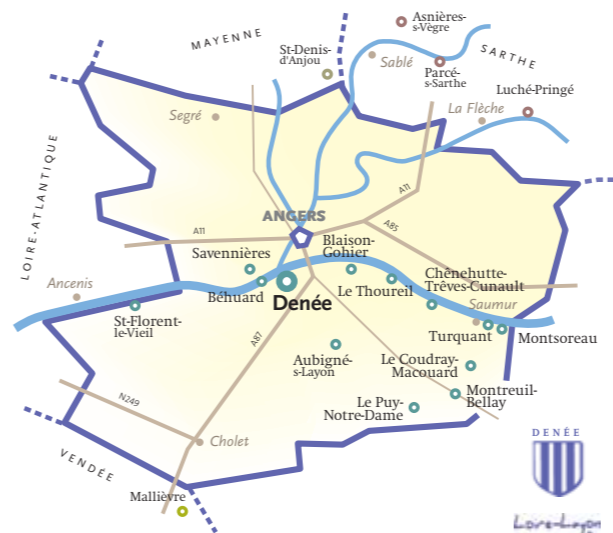
Ferme Auberge et Chambres d'hôtes de Montrivet
Tél. 02 41 45 32 02
www.aubergeetfermeauberge.com



La distinction "Petites Cités de Caractère" est délivrée aux petites villes et villages des Pays de la Loire possédant un patrimoine architectural et naturel remarquable et répondant aux critères essentiels d'une charte d'accueil du visiteur. Garantie de qualité, ce label impose aux communes du réseau de poursuivre sans cesse les efforts de mise en valeur de leurs attraits par la réhabilitation, la promotion et l'animation. Par leurs diversités, les Petites Cités de Caractère des Pays de la Loire présentent toutes une authenticité historique et sont le reflet des territoires géographiques auxquels elles appartiennent.

Petites Cités de Caractère des Pays de la Loire

Les Petites Cités de Caractère en Maine-et-Loire



Association des Petites Cités de Caractère de Maine-et-Loire
Mairie de Turquant
49730 Turquant
Tél. 06 70 26 08 62
contact@pcc-paysdelaloire.fr



testime 02.41.87.67.19 - mai 2011. Photos : Mairie de Denée, J.Bullard



Denée

Petite Cité de Caractère en Maine-et-Loire

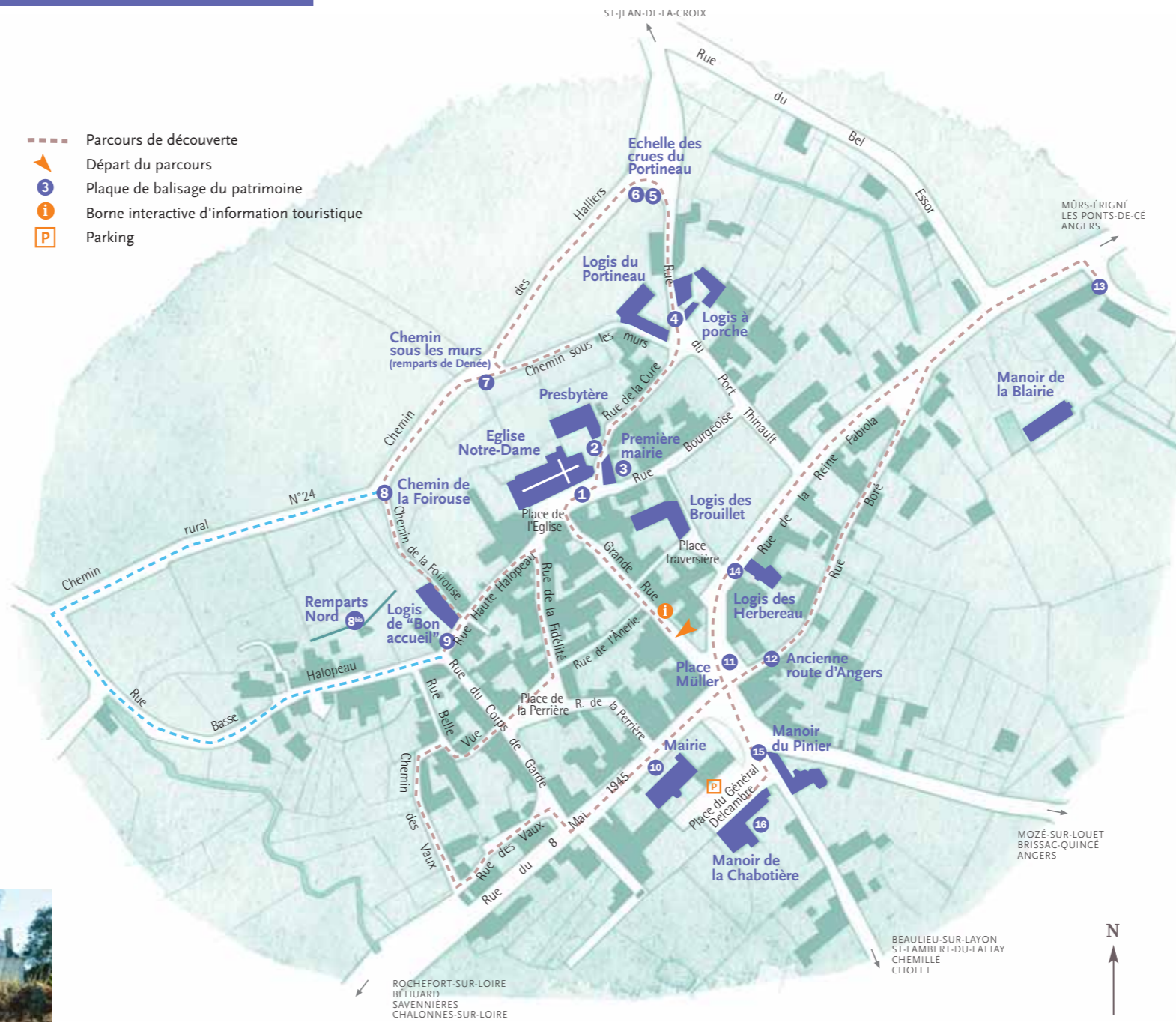


PERCHÉE SUR UN ÉPERON ROCHEUX, LE CŒUR DE LA CITÉ DE DENÉE AVEC SON ÉGLISE ET SON PRESBYTÈRE DU XVIII^e SIÈCLE DOMINE LA VALLÉE OU COULENT L'AUBANCE, LE LOUET ET LA LOIRE. TERRE DE PATRIMOINE, LA CITÉ PERMET ÉGALEMENT LA DÉCOUVERTE DU CHARMANT VILLAGE DE MANTELON.

Départ : point Info tourisme, Grand'rue. L'originalité du vieux bourg est d'avoir conservé presque intacte l'organisation de ses vieilles rues qui participaient à son système de défense. Dirigeons-nous vers l'église, et remarquons à gauche la petite rue de l'Anerie dont l'étréitesse démontre qu'elle faisait partie du système de protection comme, à votre droite l'autre petite rue orientée vers l'est qui rejoint la place Traversière. **L'église 1**, dont l'origine remonte aux XII^e et XIII^e siècles, fut agrandie successivement jusqu'au XIX^e siècle. Remarquez son clocher à lanternon. Une documentation disponible près de l'entrée facilitera votre visite. En sortant de l'église, descendez à votre gauche la rue de la Cure. Côté église, le beau portail protégé par un auvent couvert d'ardoises donne accès au **presbytère 2**. Le bâtiment actuel fut construit en 1766 par l'abbé François Rousseau des Ruaux de Pantigny. Face au presbytère, la **première mairie 3** occupa cet emplacement sous la Révolution. En descendant la rue de la Cure, on découvre le **logis à porche 4**, petit logis du XVI^e siècle. Descendez la rue du Port Thinault et découvrez tout en bas à gauche le portail de la demeure du Portineau. Sur les deux piliers de tuffeau figurent des **échelles des crues 5**. Notez la marque de 1711 ! Le **logis du Portineau 6** fut construit par Monsieur Goumenault, maire de Denée, à partir de 1801. Il présente une belle architecture Directoire.



- - - Parcours de découverte
- ▶ Départ du parcours
- 3 Plaque de balisage du patrimoine
- i Borne interactive d'information touristique
- P Parking



Longez maintenant le chemin des Halliers jusqu'au chemin sous les murs. À partir de cet endroit, se dessinent les **fortifications 7** nord de Denée. Remarquez le bel ensemble constitué par l'église et le presbytère. Continuez votre promenade vers



l'ouest jusqu'au **chemin de la Foirouse 8**. Admirez à droite la belle réhabilitation des **remparts nord 8 bis**.



Pour rejoindre le logis de "Bon accueil", votre prochaine étape, vous pouvez choisir de monter le chemin de la Foirouse ou de faire le tour de l'éperon de schiste par le chemin rural (tracé bleu sur le plan). Le **logis de "Bon accueil" 9** est une belle maison des XVI^e et XVII^e siècles ayant appartenu à Jean-Baptiste Müller, officier de santé. Vous retrouverez son buste place Müller (repère 11). Remontez maintenant la rue Haute Hallopeau et prenez successivement la rue de la Fidélité, la place de la Perrière, la rue de Bellevue et le chemin des Vaux pour rejoindre la rue du 8 mai 1945. Sous l'impulsion du maire, monsieur Guynoiseau, la **mairie 10** est construite à son



emplacement actuel en 1867, sur l'emprise de l'ancien cimetière. Remontez maintenant jusqu'à la **place Müller 11**, place centrale de Denée.