



Partez bien équipé avec **Rando Pass**

28€* Valable un an (date à date), souscrire sur www.MonGR.fr

FFRandonnée
www.ffrandonnee.fr

VOS AVANTAGES

- ✓ Assurance et assistance
- ✓ Informations exclusives
- ✓ Bons plans et réductions

✓ boussole
 ✓ topo guide
 ✓ lunette de soleil
 ✓ crème solaire
 ✓ couteau suisse
 ✓ gourde
 ✓ bouillottes
 ✓ brassards énergétiques
 ✓ chaussures de randonnée
 ✓ sac à dos
 ✓ bâtons
 ✓ veste
 RandoPass



**Rando
fiche®**



LA LOIRE SAUVAGE À PIED



les chemins, une richesse partagée
Maine-et-Loire

Étape 8

De LA POMMERAYE à SAINT-FLORENT-LE-VIEIL

GR[®]
3

5H
20 km

L'itinéraire nous berce entre coteaux encaissés, petits ruisseaux bordés de moulins, de villages en villages typiques des Mauges. Les bords de Loire à Saint-Florent-le-Vieil sauront émerveiller les randonneurs.

SITUATION


31 km à l'ouest d'Angers par la D723
42 km au nord de Cholet par la D 752

PARKING DE DÉPART

Place de l'Eglise à La Pommeraye
N 47.35607 °, W 0.85875 °

PARKING D'ARRIVÉE

St-Florent- le- Vieil : quais avant le Pont
N 47.36411 °, W 1.01354 °



Code de balisage GR[®]
FFRandonnée

-  Bonne direction
-  Changement de direction
-  Mauvaise direction

© marques déposées

i

Office de tourisme Osez Mauges :
02 41 72 62 32, contact@osezmauges.fr
www.osezmauges.fr

Comité

Comité FFRandonnée de Maine-et-Loire :
02.41.79.01.77
maine-et-loire@ffrandonnee.fr
maine-et-loire.ffrandonnee.fr

Recommandations

⚠ Baignade interdite en Loire
(Courant, sables mouvants)

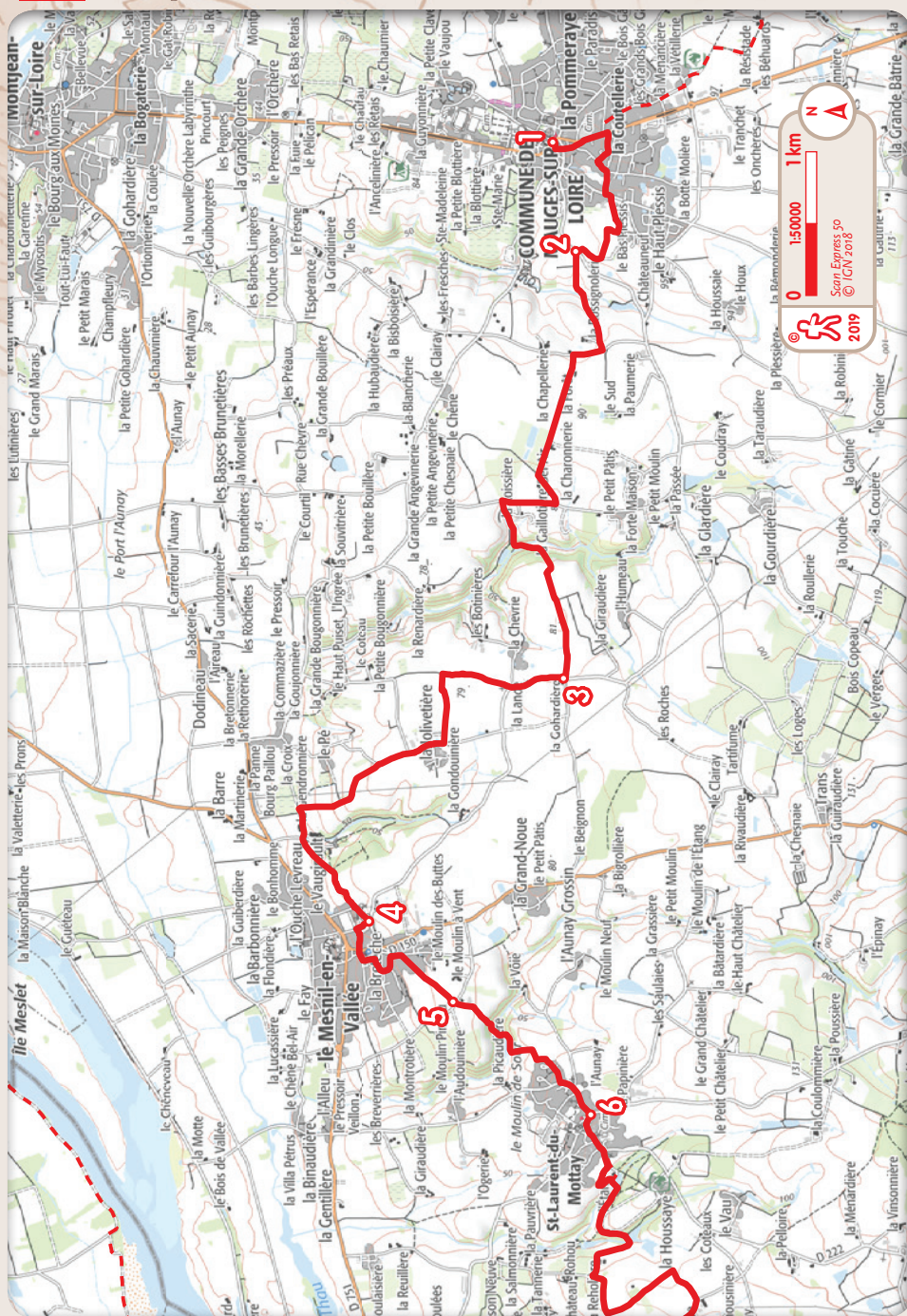
À DÉCOUVRIR EN CHEMIN

- Moulins
- Saint-Laurent-du-Mottay : château de la Barre, ancienne mine
- St-Florent : la Loire, les quais, le Mont Glonne (abbatiale et panorama), Musée des Guerres de Vendée, le Champ des Martyrs, Île Batailleuse

À DÉCOUVRIR AUX ALENTOURS

- Montjean-sur-Loire : fours à chaux
- Notre-Dame du Marillais
- Cap Loire : Montjean-sur-Loire
- Îles de Loire
- Château de Serrant : St-Georges-sur-Loire
- Musée des Métiers : St-Laurent-de-la-Plaine

RFN048-2019 - Le nom RandoFiche® est une marque déposée, nul ne peut l'utiliser sans l'autorisation de la Fédération française de la randonnée pédestre. © FFRandonnée 2019. FFRandonnée 49. Mise à jour 09-01-2020. Extrait de SCAN 25°. ©IGN - 2019. Autorisation n°40-19-516



Hébergements

Pommeraye (49620)

Camping à la ferme La Guyonnière :
 02 41 77 89 56, www.campinglaguyonniere.fr

Les Jardins de l'Anjou : 02 41 35 11 00,
<https://www.jardinsdelanjou.fr>

Maison familiale d'hébergement :
 02 41 78 51 48, mfaccueil@wanadoo.fr

Aux Préaux : 02 41 87 51 21,
www.aux-preaux.fr

Saint-Florent-le-Vieil (49410)

Hostellerie de la Gabelle : 02 41 72 50 19,
www.lagabelle.com

Tour de la Gabelle : 02 41 36 08 95,
tourdelagabelle.co.nf

Les 3 Vallées : 02 41 19 73 63, www.chambres-d-hotes-saint-florent-le-vieil.fr

Aux Lumières de Loire : 02 41 72 54 66,
www.auxlumièresdeloire.com



TRADITIONS, ARTS ET LITTÉRATURE

LA LOIRE DES MARINIERS, LA LOIRE DES ÉCRIVAINS...

Au 18^e siècle. Gabares, toues, futreaux et autres sapines se croisaient au fil du fleuve le plus long de France : la Loire. Un trafic que seuls interrompaient les grandes crues et les étiages. Mais les caprices du fleuve n'empêchaient pas les bateliers de s'y aventurer. Ils connaissaient sa loi, ses courants et ses vents. Sous le règne de Louis XIV, la Loire était une véritable voie royale. Toute marchandise y transitait (tuffeau extrait dans le saumurois, chaux fabriquée sur plusieurs sites ligériens, le chanvre dans la vallée de l'Authion entre autre...), vers la Méditerranée ou l'Atlantique. Du coup, pour le seul Anjou, pas moins de quarante ports de ville, village, sont construits ou reconstruits entre 1836 et 1891. Jusqu'à l'arrivée du chemin de fer en 1851 ...

De tous temps, à terre, les mariniers empruntaient également les chemins

ou les créaient en fonction des caprices du fleuve. Les cartes du 19^e siècle témoignent d'un réseau dense et dont les fonctions variaient selon les nécessités locales et les besoins de tous.

La Loire se définit aussi sur le concept de lisière, celle de l'Anjou et de la Bretagne, du sel, de la Vendée et de la République combattantes, du Massif armoricain mais encore du climat et des vignobles, et bien d'autres encore.

La Loire armoricaine a un charme sans pareil qui a séduit les grands écrivains résidents, Joachim du Bellay, Julien Gracq, René et Hervé Bazin, Lucien Bodard, Pascal Quignard... Trait d'union, elle a pour vocation d'être traversée ou bien longée. C'est justement ce qu'offre le "Chemin des Mariniers de Loire", pour le plus grand bonheur de tous ceux qui vont à pied.



© CLAUDE GRATON

Maison de Julien Gracq à St-Florent-le-Vieil

De La Pommeraye au Mesnil-en-Vallée

9,7 km 2 h 25

À La Pommeraye > 🛒 🗺️ 🚶 🚗 📧 +

1 De la Place de l'Eglise, prendre à gauche la rue Dubois de la Ferté jusqu'à la rue des Mauges. Tourner à droite dans l'avenue L. Pasteur. Poursuivre sur l'allée M. Pagnol. Continuer tout droit par un petit sentier qui débouche sur la rue du Lac. Tourner à gauche et prendre ensuite la 1^{ère} rue sur la droite. Traverser la rue de Vendée et tourner à gauche. Après le lieu-dit « La Ferronnerie », emprunter le sentier sur la droite. Au hameau, continuer le sentier sur la droite jusqu'à la route.

2 Traverser et prendre le chemin en face, légèrement à droite. Il franchit le ruisseau de la Houssaie. Après La Rossignolerie, tourner à droite sur la route puis à gauche dans le chemin menant à La Forêt. Continuer tout droit jusqu'à La Gaillotièrre ; tourner à gauche jusqu'à atteindre la route et la continuer à droite.

A La Roissière, tourner à gauche pour descendre par le chemin jusqu'au ruisseau du Moulin Benoist, le franchir et remonter en empruntant le chemin en forêt. Arrivé sur le plateau, tourner à gauche ; suivre le chemin jusqu'à La Gohardièrre.

3 Tourner à droite sur la route. Au carrefour dans le virage, prendre le sentier à droite du calvaire. Après 500 m environ, tourner à gauche vers la ferme. Arrivé à la route, tourner à droite vers La Jolivetière. Poursuivre sur la route.

Tourner à gauche sur un chemin dans le virage ; descendre vers le 🏰 > **château de Vaugirault**. Aller jusqu'à la route puis tourner à gauche. Après le passage devant le château, remonter par le sentier à gauche vers Le Mesnil-en-Vallée. Dans le bourg, continuer tout droit après la chapelle jusqu'au croisement.

Du Mesnil-en-Vallée à Saint-Laurent-du-Mottay

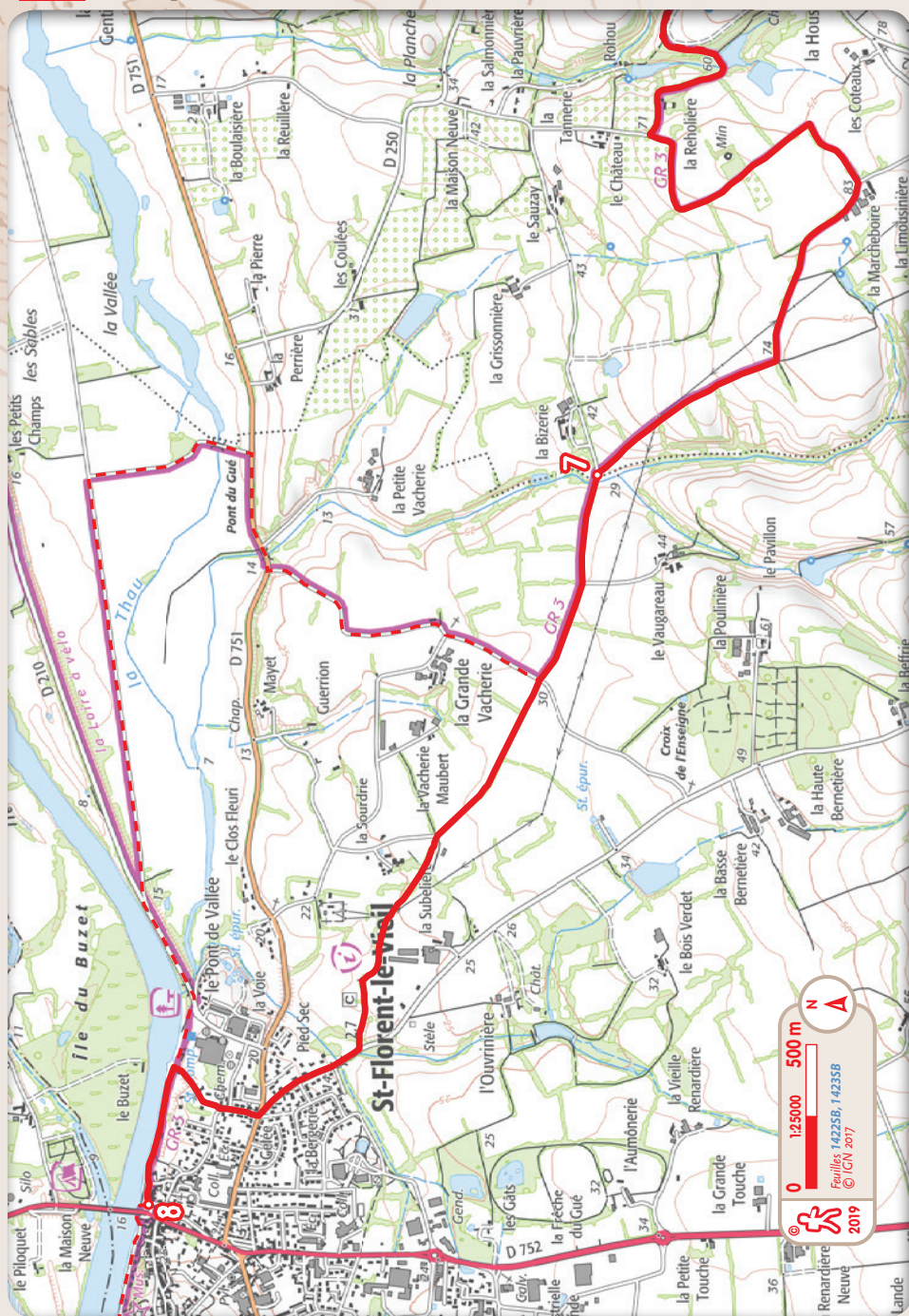
2,4 km 40 min

Au Mesnil-en-Vallée > 🛒 🗺️ 📧

4 Tourner à droite dans la petite rue de la Peltrie. Au carrefour avant le stade, tourner à gauche. La rue se transforme en un petit chemin entre les habitations. Traverser la rue et continuer en face vers la mairie.

Sur la place, monter l'escalier à gauche et continuer en traversant le jardin paysager derrière la bibliothèque. Tourner à droite et aller jusqu'à la route ; prendre à gauche la rue de Bellevue puis tourner à droite dans la rue des moulins. Quitter le Mesnil par la route à droite, la rue des moulins à vent. Continuer jusqu'au carrefour du Moulin Pineau. Traverser la route.

5 Continuer sur le chemin en face et descendre vers le ruisseau du Veillon. Le traverser sur le pont et remonter sur la droite vers le bourg de St Laurent-du-Mottay. Aux premières maisons, continuer tout droit. Arrivé à la route, tourner à gauche, passer devant le 🏰 > **château de La Barre** et continuer vers le centre du bourg.


De Saint-Laurent-du-Mottay à Saint-Florent-le-Vieil

7,8 km

1 h 55

 à **St-Laurent-du-Mottay** >

6 Au croisement, tourner à droite (route de Botz) et dans le centre, prendre à gauche vers Botz puis ensuite, suivre la rue de la Houssaye. Au calvaire, prendre à droite en empruntant le passage en herbe à droite de la route.

A l'étang, tourner à droite et continuer sur ce sentier jusqu'à La Réholière. Au croisement de la route, tourner à gauche et continuer jusqu'à La Marcheboire. Au village, tourner à droite et continuer sur le chemin à droite du dernier bâtiment. Au croisement après la ligne haute-tension, tourner à droite et descendre jusqu'à la route.

 à **St-Florent-le-Vieil** >

7 Le trajet se poursuit sur la gauche vers Saint Florent. Au carrefour, continuer tout droit. Au niveau de la casse automobile, prendre le chemin qui longe la casse à droite. Le suivre sur environ 800m.

Arrivé à la route, tourner à droite et après le pont, emprunter le sentier piétonnier à gauche de la route. Au stop, traverser la route et prendre en face la rue Jacques Cathelineau. Au rond-point suivant, suivre la rue Moret et descendre vers la Loire. Tourner à gauche sur la > promenade Julien Gracq. La suivre jusqu'aux quais.

 Retrouvez toutes les étapes du GR® 3 sur maine-et-loire.ffrandonnee.fr


Saint-Florent-le-Vieil