


MaRando®,
l'application de la FFRandonnée
100% gratuite.

PR, GR® et GR® DE PAYS
Choisissez parmi plus de 6 000 parcours
de qualité partout en France, et profitez
de plein d'autres fonctionnalités dont :

- ▶ Le guidage GPS
- ✓ La consultation hors ligne
- ↓ Le téléchargement PDF et GPX
- ♥ Une bibliothèque de favoris
- ✚ La création de parcours
- 🏠 Une version pour ordinateur

Pensée par des passionnés,
pour des passionnés.



**Retrouvez l'itinéraire sur l'application MaRando
et préparez votre itinérance en prenant contact
avec l'office de Tourisme**

**Ôsez
MAUGES**



Ôsez
MAUGES

FFRandonnée
les chemins, une richesse partagée
Maine-et-Loire

GR® de Pays Au Fil de l'Èvre et de l'Hyrôme

**GR®
Pays**

Étape 8 - De la Pommeraye à Cha-
lonnes-sur-Loire

**1 jour
11,4 km**

Courte conclusion à la boucle du GR® de Pays, le sentier s'engouffre au cœur de la vallée des moulins, prenant tantôt de la hauteur, cheminant tantôt à sa base, pour vous reconduire à la Loire et ses étendues paysagères, dévoilant notamment l'île de Chalennes sur les derniers kilomètres de votre itinérance.

SITUATION

32 km au sud-ouest d'Angers
14 km à l'est de Saint-Florent-le-
Vieil

TRANSPORT

Arrêt de car Aléop Rue Moreau
église (ligne 410)




- Office de tourisme Ôsez Mauges
02 41 39 07 07
contact@osezmauges.fr
osezmauges.fr
- Office de tourisme Anjou Vignoble et Villages
02 41 78 26 21
anjou-vignoble-villages.com
accueil@anjou-vignoble-villages.com



Comité

- Comité départemental de la randonnée pédestre de
Maine-et-Loire
06 50 90 43 04
maine-et-loire@ffrandonnee.fr
maine-et-loire.ffrandonnee.fr



Code de balisage GR® de Pays
FFRandonnée

- Bonne direction
- Changement de direction
- Mauvaise direction

© marques déposées



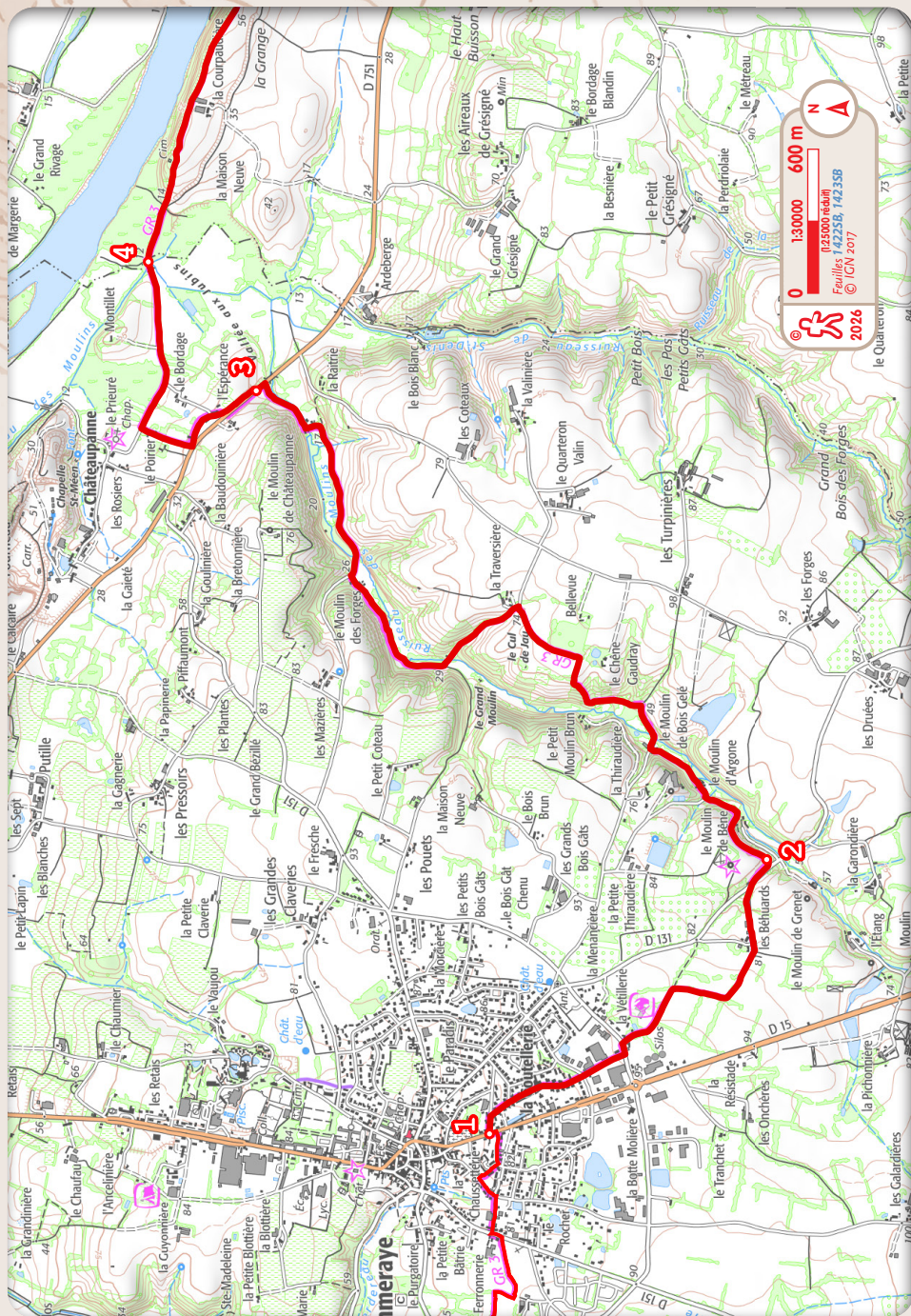
À DÉCOUVRIR EN CHEMIN

- Vallée des Moulins : La Pommeraye
- Chapelle Saint-Aubin de Châteaupanne : Montjean-sur-Loire
- Bords de Loire
- Château et Tour Saint-Pierre : Chalennes-sur-Loire



À DÉCOUVRIR EN RÉGION

- Fontaine Saint-Maurille : Chalennes-sur-Loire
- Île de Chalennes : Chalennes-sur-Loire
- Église Notre-Dame : Chalennes-sur-Loire



4 Poursuivre le prolongement de la route par le sentier suivant la Loire. Gagner de la hauteur et glaner quelques fenêtres sur le fleuve avant d'arriver à Bellevue. Continuer sur la route et le chemin qui en découle pour rejoindre Chalonnes-sur-Loire.

5 Sortir du parking enherbé et cheminer à travers les rues de la Licorne et de l'Enfer au milieu des habitations. Sur la rue principale, prendre la rue étroite de la Tannerie se trouvant en face (⚠ > **prudence en traversant**). Ignorer les deux prochaines intersections en prenant en face et, quelques mètres après la seconde intersection, emprunter l'étroit passage sur la gauche rejoignant la Loire en passant sous la rue principale [👁 > **château des évêques et tour Saint-Pierre**]. Longer les quais de Loire et rejoindre le pont de Chalonnes. **6**



La Loire vue du Ciel



De La Pommeraye à Chalonnes-sur-Loire

11,4 km 2 h 50

1 Depuis la rue principale, emprunter la rue des Lilas avant de prendre à droite la rue des Camélias et poursuivre jusqu'à rejoindre la zone d'activité. Prendre alors en face la rue du 8 mai jusqu'à son terme. A l'intersection en T, prendre à gauche puis suivre la signalétique du centre équestre en prenant le premier chemin à droite entre les maisons. Arriver au centre équestre, poursuivre sur le sentier qui débouche sur la route. La traverser pour prendre le sentier juste en face (⚠ > **prudence en traversant**).

2 Suivre le sentier progressant dans la vallée, rythmée par le passage à proximité d'anciens moulins. Déboucher sur un grand parking et son préau et prendre à droite pour traverser le cours d'eau [👁 > **sentier Rando'clim**].

Poursuivre sur le sentier dans la vallée et traverser à nouveau plusieurs fois le ruisseau pour arriver sur une route passant au milieu de bâtiments. Rejoindre la route départementale par ce biais. La traverser et remonter à gauche la route sur quelques mètres avant de retrouver un sentier séparé de celle-ci.

3 Rejoindre l'Espérance et trouver plus loin sur la droite après la glissière de sécurité un nouveau sentier descendant que l'on emprunte avant la route départementale. Passer les habitations du Poirier, emprunter la route par la droite que l'on suit jusqu'à la traversée du ruisseau.

> Au Poirier, possibilité de tourner à gauche pour rejoindre la [👁 > **Chapelle Saint-Aubin**] à proximité de la carrière abritant le plus vieux bois du monde : ont été découverts en 2006 deux fossiles de plantes dénommés *Armoricaephyton chateaupannense* dont les tiges étaient faites de bois. Cette découverte recule de 10 millions d'années la date d'apparition du bois, soit 407 millions d'années. La plante ne mesure que de 10 à 20 cm de hauteur et elle prouverait que le bois est apparu avant les feuilles et les graines.

ENVIRONNEMENT

LA VALLÉE DES MOULINS ET SON SENTIER RANDO'CLIM

En contrebas de la Pommeraye s'écoule le ruisseau des moulins abritant une vallée bordée de multiples moulins à eau ou à vent, témoins de l'activité agricole passée. L'emploi de l'énergie hydraulique et éolienne dans ce même secteur s'explique en raison de leurs propriétaires : les meuniers de l'époque possédaient à proximité un moulin de chaque type, de sorte à pouvoir moudre sans dépendre uniquement de la quantité d'eau dans le ruisseau, ou de la force du vent lorsque l'un des deux faisait défaut.

Outre le cadre remarquable, le tracé emboîte les pas du sentier Rando'Clim local. Ce type de sentier présent dans la région des Pays-de-la-Loire a pour objet d'inviter le randonneur à contribuer aux études d'impact du climat sur l'évolution des espèces végétales : observation des feuilles, branchages, commentaires sur les fruits... la démarche participative est entretenue par les retours des promeneurs sur près de 18 arbres sur le sentier de 1.6 kilomètres (9 essences représentées).

Contribuez aux recherches via le formulaire disponible sur le site app.randoclim.fr/observations