


MaRando®,
l'application de la FFRandonnée
100% gratuite.

PR, GR® et GR® DE PAYS
Choisissez parmi plus de 6 000 parcours
de qualité partout en France, et profitez
de plein d'autres fonctionnalités dont :

- ▶ Le guidage GPS
- ✓ La consultation hors ligne
- ↓ Le téléchargement PDF et GPX
- ♥ Une bibliothèque de favoris
- ✚ La création de parcours
- 🏠 Une version pour ordinateur

Pensée par des passionnés,
pour des passionnés.



**Retrouvez l'itinéraire sur l'application MaRando
et préparez votre itinérance en prenant contact
avec l'office de Tourisme**

**Ôsez
MAUGES**



Ôsez
MAUGES

FFRandonnée
les chemins, une richesse partagée
Maine-et-Loire

GR® de Pays Au Fil de l'Èvre et de l'Hyrome

**GR®
Pays**

**Etape 7 - De Saint-Florent-le-Vieil
à la Pommeraye**

**1 jour
19,4 km**

Au départ de Saint-Florent-le-Vieil, l'itinéraire rejoint le tracé du mythique GR®3, premier sentier de Grande Randonnée® balisé en France. Plus discret à cet endroit, parfois en retrait du fleuve, le chemin invite à une découverte plus intérieure des paysages ligériens. Entre coteaux, hameaux et chemins creux, le fleuve se devine plus qu'il ne se montre.

SITUATION

17 km à l'est d'Ancenis (44)
13 km au nord de Montrevault

TRANSPORT


Gare SNCF de Varades (44) à 1,2km
Arrêt de car Aléop Place Février
(ligne 424 M)



• Office de tourisme Ôsez Mauges
2 Rue de Bretagne, Saint-Florent-le-Vieil
02 41 72 62 32
contact@osezmauges.fr
osezmauges.fr



Comité
• Comité départemental de la randonnée pédestre de
Maine-et-Loire
06 50 90 43 04
maine-et-loire@ffrandonnee.fr
maine-et-loire.ffrandonnee.fr



Code de balisage GR® de Pays
FFRandonnée

- Bonne direction
- Changement de direction
- Mauvaise direction

© marques déposées



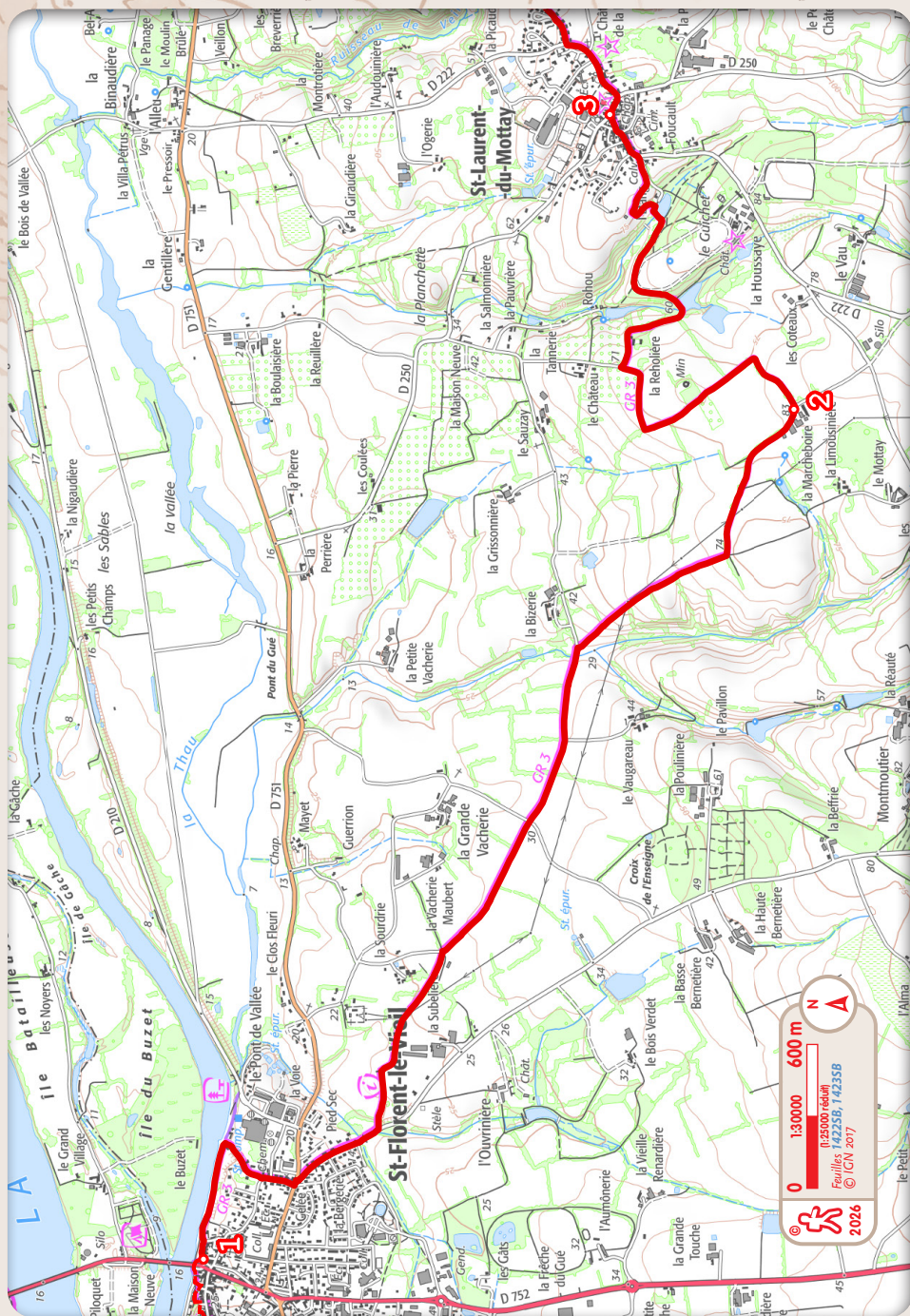
À DÉCOUVRIR EN CHEMIN

- Musée Julien Gracq : Saint-Florent-le-Vieil
- Château de la Houssaye : Saint-Laurent-du-Mottay
- Église Saint-Laurent : Saint-Laurent-du-Mottay
- Château de la Barre : Saint-Laurent-du-Mottay
- Moulins à vent, de Pineau et des Buttes : Le Mesnil-en-Vallée
- Église Notre-Dame : Le Mesnil-en-Vallée
- Château de Vaugirault : Le Mesnil-en-Vallée



À DÉCOUVRIR EN RÉGION

- Église Saint-Martin : La Pommeraye
- Vallée des Moulins : La Pommeraye


De Saint-Laurent-du-Mottay à La Pommeraye
11,6 km **3 h 50**

3 Prendre à droite, passer devant la mairie déléguée et tourner à gauche en direction du Mesnil-en-Vallée. Quitter le bourg en prenant la seconde route à droite [👁 > Château de la Barre] et poursuivre dans le chemin de droite dans le tournant du lotissement. Traverser le ruisseau et continuer jusqu'à déboucher sur une nouvelle route, prendre en face.

4 Rejoindre Le Mesnil-en-Vallée et prendre à gauche en direction de l'église, puis à nouveau à gauche jusqu'à trouver à droite un petit chemin urbain coupant la plaine.

Passer derrière l'église et descendre les escaliers pour prendre à droite avant la sortie du parking.

5 Traverser au passage piéton et prendre en face, rejoindre les abords du stade. Tourner à droite et rejoindre le cimetière et sa chapelle sur la gauche. Dans le prochain tournant, prendre le sentier enherbé à droite [👁 > Château de Vaugirault] et gagner la Gendronnière. Arriver au vignes, prendre le chemin de droite en direction de la Jolivetière

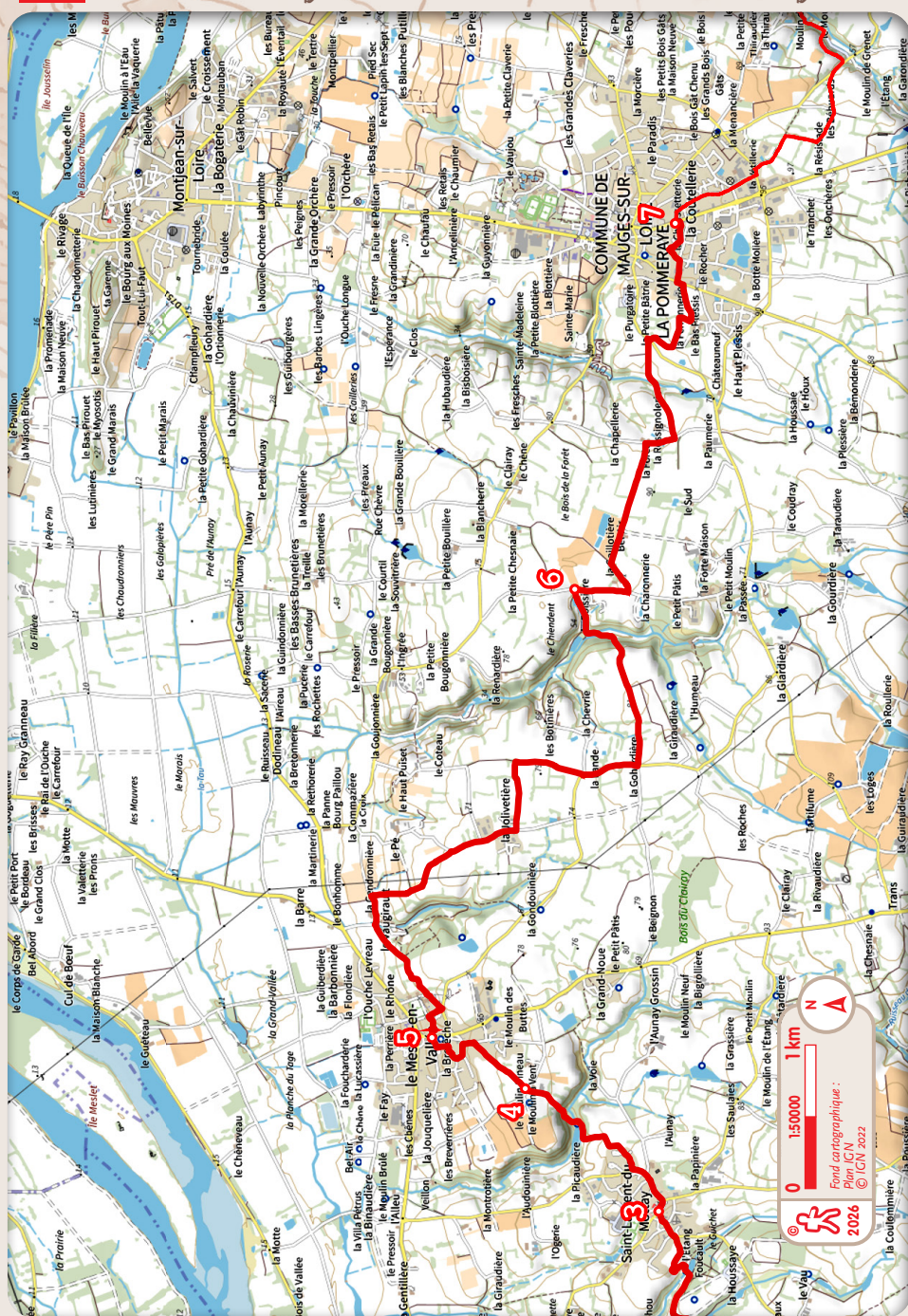
> [Domaine du Haut-Puiset appartenant au réseau "Caves touristiques du Val de Loire" à proximité](#) ([👁 > visites de caves] 02 41 78 58 15).

A l'intersection avant d'arriver à la Jolivetière, tourner à gauche et rester sur la route jusqu'à atteindre le domaine.

Passé la Jolivetière, emprunter le prochain chemin à gauche. A l'intersection en T, prendre à droite, retrouver la route au calvaire et prendre en face. Atteindre la Gohardière et tourner à gauche dans le chemin descendant dans la vallée.

6 A la Roissière, prendre la route par la droite et la prochaine à gauche. Ignorer le prochain chemin gravillonneux en restant sur la route dans le virage et aller au terme de la voie se changeant progressivement en chemin. Prendre à droite puis la prochaine à gauche direction la Rossignolerie, un sentier traverse la petite vallée. A sa sortie, prendre en face légèrement sur la droite la continuité du chemin jusqu'à son terme.

Rejoindre la rue principale de la Pommeraye en tournant à gauche puis à droite. Prendre à gauche à la prochaine intersection, puis trouver un petit chemin sur la droite après le mur de pierre. A la prochaine intersection en T, prendre à gauche pour gagner la rue des Mauges. **7**



De Saint-Florent-le-Vieil à Saint-Laurent-du-Mottay

7,8 km

2 h

1 Longer la Loire en suivant les quais [👁️ > Musée Julien Gracq] puis le chemin piétonnier et vélo dans son prolongement. Remonter par la prochaine route à droite et à son terme à gauche pour retrouver l'avenue de l'Europe.

Suivre la direction de la Boutouchère et une fois quitté Saint-Florent-le-Vieil prendre le chemin à gauche. Arrivé à la route, prendre à droite en direction de la Bizerie. Peu avant le lieu-dit, prendre le chemin de terre à droite et rejoindre la Marcheboire.

2 Quitter le lieu-dit en empruntant le chemin jusqu'à déboucher sur une route. Prendre alors à droite et rester sur celle-ci lorsqu'elle se change en un sentier. Contourner deux plans d'eau et rejoindre le cœur du bourg de Saint-Laurent-du-Mottay, rue de la mare.



© Ôsez Mauges

Vignes de Loire

ENVIRONNEMENT

LA LOIRE AGRICOLE

Ici, la Loire délaisse son habit sauvage pour révéler son âme nourricière. Le fleuve a sculpté au fil de ses crues un lit alluvial d'une richesse exceptionnelle, transformant la vallée en un immense grenier à céréales et de généreuses prairies. Ce dynamisme agricole a fait de l'Anjou une terre de moulins par excellence : au milieu du XIX^{ème} siècle, on n'en dénombrait pas moins de 1 200 à

vent sur les coteaux et 700 à eau le long des affluents !

Aujourd'hui, ces silhouettes de pierre qui ponctuent le paysage témoignent d'une époque où l'eau et le vent étaient les battements de cœur de l'économie locale, métamorphosant chaque grain de blé en une farine précieuse.