


MaRando®,
l'application de la FFRandonnée
100% gratuite.

PR, GR® et GR® DE PAYS
Choisissez parmi plus de 6 000 parcours
de qualité partout en France, et profitez
de plein d'autres fonctionnalités dont :

- ▶ Le guidage GPS
- ✓ La consultation hors ligne
- ↓ Le téléchargement PDF et GPX
- ♥ Une bibliothèque de favoris
- ✚ La création de parcours
- 🏠 Une version pour ordinateur

Pensée par des passionnés,
pour des passionnés.



**Retrouvez l'itinéraire sur l'application MaRando
et préparez votre itinérance en prenant contact
avec l'office de Tourisme**

**Ôsez
MAUGES**



Ôsez
MAUGES

FFRandonnée
les chemins, une richesse partagée
Maine-et-Loire

GR® de Pays Au Fil de l'Èvre et de l'Hyrome

**GR®
Pays**

**Étape 6 - De Montrevault à Saint-
Florent-le-Vieil**

**1 jour
27,4 km**

Cette étape marque la fin d'une itinérance de 80 kilomètres au fil de l'Èvre. Entre reliefs escarpés, panoramas grandioses et sites chargés d'histoire, le paysage se déploie et s'aère progressivement. Le voyage change alors de dimension : l'intimité de la rivière cède la place à la puissance solennelle de la Loire.

SITUATION

13 km au sud de Saint-Florent-le-Vieil
30 km au nord de Cholet
30 km à l'est de Chemillé

TRANSPORT


Arrêt de car Aléop Place de la Poste
(ligne 408)



• Office de tourisme Ôsez Mauges
2 Rue de Bretagne, Saint-Florent-le-Vieil
Ouvert d'avril à septembre
02 41 72 62 32
contact@osezmauges.fr
osezmauges.fr



• Comité départemental de la randonnée pédestre de
Maine-et-Loire
06 50 90 43 04
maine-et-loire@ffrandonnee.fr
maine-et-loire.ffrandonnee.fr



Code de balisage GR® de Pays
FFRandonnée

- Bonne direction
- Changement de direction
- Mauvaise direction

© marques déposées



À DÉCOUVRIR EN CHEMIN

- Chapelle Saint-Avoys : Saint-Rémy-en-Mauges
- Cirque de Courossé : La Chapelle-Saint-Florent
- Sanctuaire Notre-Dame du Marillais : Le Marillais
- Colone de la Duchesse d'Angoulême : Saint-Florent-le-Vieil
- Abbaye Mauriste : Saint-Florent-le-Vieil
- Église abbatiale et panorama de l'esplanade du Mont Glonne : Saint-Florent-le-Vieil
- Maison Julien Gracq (résidence d'écrivain) : Saint-Florent-le-Vieil



À DÉCOUVRIR EN RÉGION

- Château de Clairembault : Saint-Rémy-en-Mauges
- Église de Saint-Rémy : Saint-Rémy-en-Mauges
- Château de la Baronnère : La Chapelle-Saint-Florent
- Moulin de l'Épinay : La Chapelle-Saint-Florent



De La Chapelle-Saint-Florent à Saint-Florent-le-Vieil

7,3 km 1 h 50

> Accès au Moulin de l'Épinay

A quelques mètres du chemin, découvrez le Moulin de l'Épinay : explorez ce moulin vivant toujours en activité ! Au programme : 1h30 de visite, vue panoramique sur la Loire, ateliers familiaux et pique-nique au grand air avec vue !

8 Depuis la rue principale, suivre la direction de Saint-Florent-le-Vieil et dépasser le cimetière et son parking avant de trouver sur la gauche plus loin un chemin. Déboucher sur une route bordée de maisons et l'emprunter à droite.

9 Peu après un passage piéton, la route bifurque légèrement à droite, la quitter par un bref chemin à gauche entre deux maisons. Continuer sur la route en face jusqu'à l'intersection en T et tourner alors à gauche. Dépasser Bourg Pailloux et tourner à droite peu après pour rejoindre la croix de Navarre.

10 Tourner à droite et continuer à gauche au croisement. Quelques mètres avant de rejoindre la route principale, tourner à droite dans un chemin et rejoindre les Brosses. Retrouver l'Èvre par un nouveau chemin le longeant, passer devant la base de canoë-kayak (guinguette éphémère en haute saison) et retrouver le pont. Traverser l'Èvre et rejoindre [👁️ > l'église Notre-Dame du Marillais].

11 Traverser le parking et emprunter la route de gauche sur 250 mètres avant de tourner à gauche sur la promenade Julien Gracq. Suivre celle-ci longeant la Loire et après avoir dépassé les installations éphémères, utiliser sur la droite un sentier montant la falaise. Dépasser la [👁️ > colonne de la Duchesse d'Angoulême] et passer à l'arrière de [👁️ > l'église Abbatiale de Saint-Florent-le-Vieil] en la contournant par la gauche.

12 Descendre la place et s'échapper à son extrémité à travers les étroites rues piétonnes en tournant à gauche puis à droite et à nouveau à gauche pour retrouver la promenade en bord de Loire. Rejoindre les quais sur la droite. **13**

👁️ > Saint-Florent-le-Vieil :

Perchée sur son éperon rocheux, cette Petite Cité de Caractère® est un véritable livre d'histoire à ciel ouvert.

Haut lieu des Guerres de Vendée, laissez-vous conter le destin tumultueux du Mont Glonne. Entre l'abbatiale majestueuse et la plume de Julien Gracq, Saint-Florent-le-Vieil vous offre un voyage hors du temps, suspendu au-dessus du fleuve royal.



Abbatiale du Mont-Glonne



De Montrevault à La Boissière-sur-Èvre

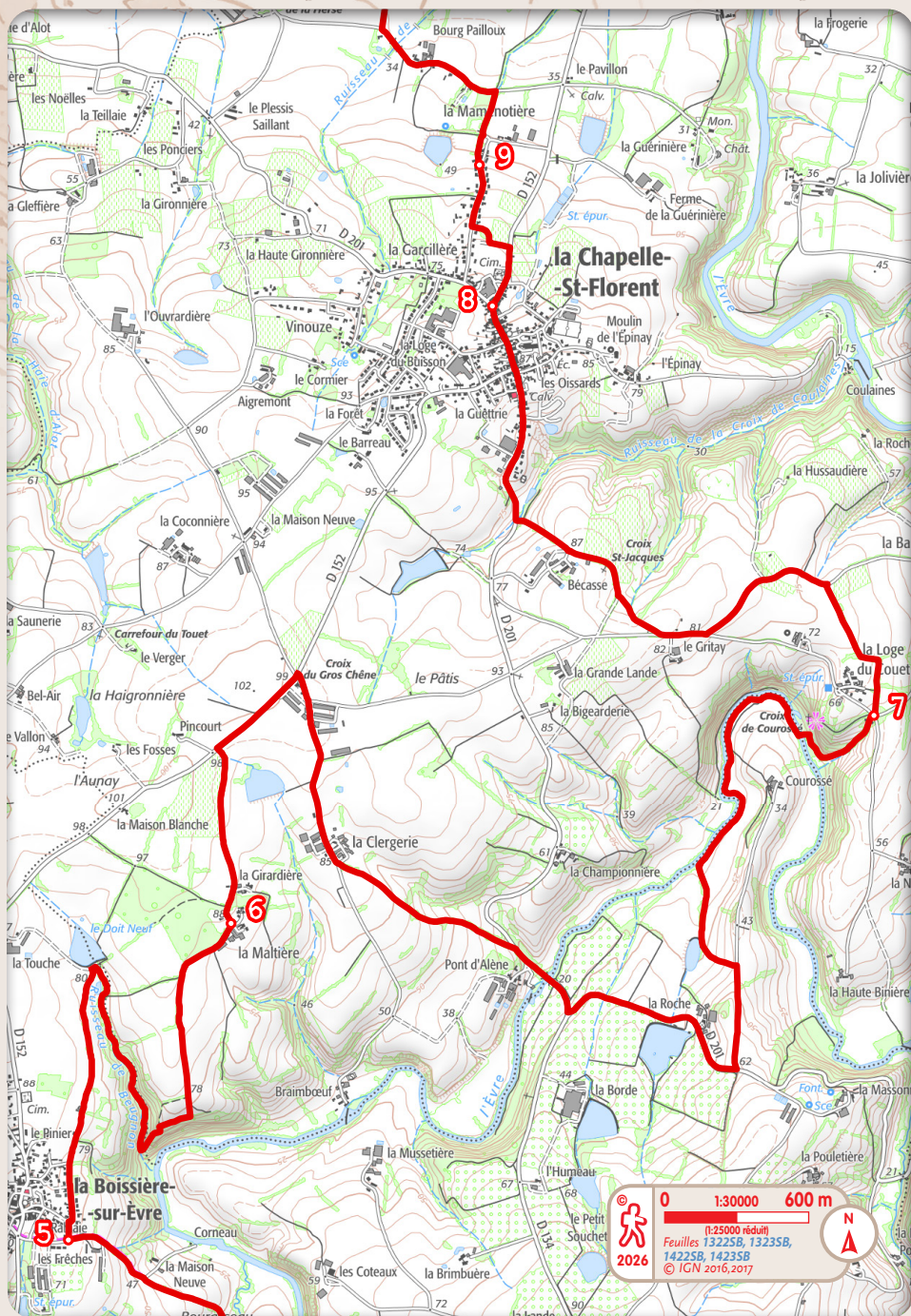
6,8 km

1 h 45

- 1 Traverser le pont de Bohardy, remonter la rue et tourner à la première à droite. Traverser la route (⚠ > Attention forte circulation) pour prendre le chemin en face débouchant plus loin sur une nouvelle route.
- 2 Prendre à droite puis à nouveau à droite au calvaire, avant de poursuivre sur le chemin en face. Arriver aux maisons et continuer sur le chemin à droite et rejoindre la Gréfumière.
- 3 A l'intersection, tourner sur la route à droite pour rejoindre la [👁 > chapelle Saint-Avoys]. Prendre alors à gauche le prolongement de la route en chemin jusqu'à un nouveau sentier sur la droite. Rejoindre le Frêne.
- 4 Atteindre la Bourassière par le sentier et la route, avant de rejoindre la Boissière-sur-Èvre en continuant par le sentier suivant et la route.



Pont Médiéval de Bohardy



De La Boissière-sur-Èvre à La Chapelle-Saint-Florent

13,2 km 3 h 30

5 Prendre l'allée des coteaux à droite puis suivre la rue des vignes rouges en serrant à droite. Dans le tournant du virage, poursuivre en face sur le chemin.

A l'intersection proche d'un plan d'eau, prendre deux fois à droite pour cheminer le long du ruisseau de Beugnon dans le bas de la vallée, avant de reprendre de la hauteur [👁️ > panorama] et rejoindre la Maltière.

6 Suivre la route et poursuivre à droite sur la départementale (⚠️ > Attention route circulante) jusqu'au calvaire. Prendre à droite jusqu'à la Clergerie puis le sentier sur la gauche à la sortie du lieu-dit.

A la sortie du chemin, prendre la route à droite, traverser l'Èvre et tourner à gauche à l'intersection. Passer la Roche, tourner à gauche et trouver le premier sentier à gauche jusqu'à rejoindre le [👁️ > site de Courossé] en empruntant la passerelle puis le petit pont en pierre. Prendre de la hauteur jusqu'à un croisement avec la route.

7 Prendre le chemin en face tout en longeant le mur du château de la Baronnière. En quittant le chemin, prendre la route à gauche. Au prochain calvaire croisé, emprunter le chemin de droite et poursuivre sur celui-ci qui débouche à nouveau sur une route. Rejoindre alors La Chapelle-Saint-Florent en prenant à droite.

ENVIRONNEMENT

COUROSSÉ : L'AMPHITHÉÂTRE DE VERDURE DES MAUGES

Site naturel classé depuis 1995, le Cirque naturel de Courossé dresse ses parois vertigineuses au-dessus de l'Èvre. Ici, le micaschiste affleure, sculpté par des millénaires d'érosion pour former un promontoire de 60 mètres dominant les méandres de la rivière. Véritable amphithéâtre naturel taillé dans le Massif armoricain, ce site offre un contraste saisissant avec la douceur des plateaux bocagers. Sur ces versants abrupts, une flore aimant le soleil s'accroche à la roche, surplom-

bant la fraîcheur humide qui baigne le fond de la vallée.



Cirque de Courossé