


MaRando®,
l'application de la FFRandonnée
100% gratuite.

PR, GR® et GR® DE PAYS
Choisissez parmi plus de 6 000 parcours
de qualité partout en France, et profitez
de plein d'autres fonctionnalités dont :

- ▶ Le guidage GPS
- ✓ La consultation hors ligne
- ↓ Le téléchargement PDF et GPX
- ♥ Une bibliothèque de favoris
- ⊕ La création de parcours
- 🏠 Une version pour ordinateur

Pensée par des passionnés,
pour des passionnés.



**Retrouvez l'itinéraire sur l'application MaRando
et préparez votre itinérance en prenant contact
avec l'office de Tourisme**



GR® de Pays Au Fil de l'Èvre et de l'Hyrôme

**GR®
Pays**

**Étape 1 - De Chalonnnes-sur-Loire
à Beaulieu-sur-Layon**

**1 jour
16,4 km**

Entre bords de Loire, son GR®3 et la vallée du Layon, profitez lors de cette étape de points de vue grandioses sur les cours d'eau, le tout ponctué de curiosités patrimoniales locales dans un décor de vignes caractéristique de l'Anjou.

SITUATION

40 km à l'ouest d'Angers
41 km au nord-est de Cholet

TRANSPORT

Gare SNCF de Chalonnnes-sur-Loire
Arrêt de car Aléop Place de l'Hôtel
de Ville (lignes 422 - 423)




• Office de tourisme Anjou Vignoble et Villages :
02 41 78 26 21
anjou-vignoble-villages.com
accueil@anjou-vignoble-villages.com



Comité

• Comité départemental de la randonnée pédestre de
Maine-et-Loire
06 50 90 43 04
maine-et-loire@ffrandonnee.fr
maine-et-loire.ffrandonnee.fr.



Code de balisage GR® de Pays
FFRandonnée

- Bonne direction
- Changement de direction
- Mauvaise direction

© marques déposées



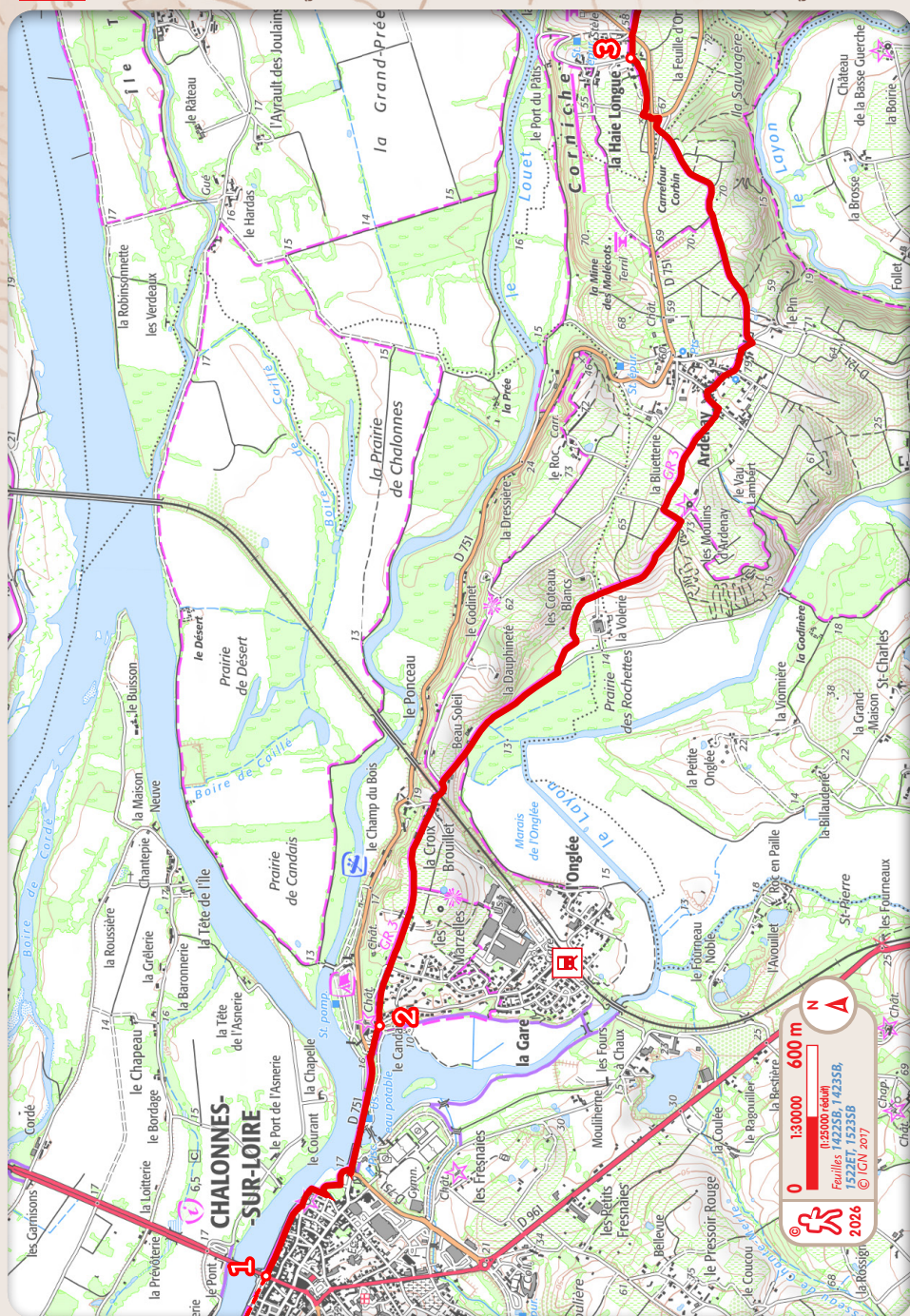
À DÉCOUVRIR EN CHEMIN

- Château et Tour Saint-Pierre : Chalonnnes-sur-Loire
- Église Saint-Maurille : Chalonnnes-sur-Loire
- Moulins d'Ardenay : Ardenay
- Corniche Angevine
- Moulin Guérin : Saint-Aubin-de-Luigné
- Église et ancien presbytère (fermés) : Saint-Aubin-de-Luigné
- Bords du Layon
- Réserve Naturelle Régionale des Coteaux du Pont-Barré : Beaulieu-sur-Layon
- Pont Barré : Beaulieu-sur-Layon



À DÉCOUVRIR EN RÉGION

- Église Notre-Dame : Chalonnnes-sur-Loire
- Chapelle Sainte-Barbe des Mines : Ardenay
- Église Saint-Pierre : Chaudefonds-sur-Layon
- Nombreux vignobles à visiter sur la Corniche Angevine et les Coteaux du Layon
- Château de la Haute Guerche : Saint-Aubin-de-Luigné
- Château de la Fresnaye : Saint-Aubin-de-Luigné
- Église Notre-Dame : Beaulieu-sur-Layon
- Belles demeures - Fours à Chaux : Beaulieu-sur-Layon
- Forêt de Beaulieu : Beaulieu-sur-Layon
- Dolmen de Montbenault : Beaulieu-sur-Layon



ENVIRONNEMENT

RÉSERVE NATURELLE RÉGIONALE DU PONT BARRÉ

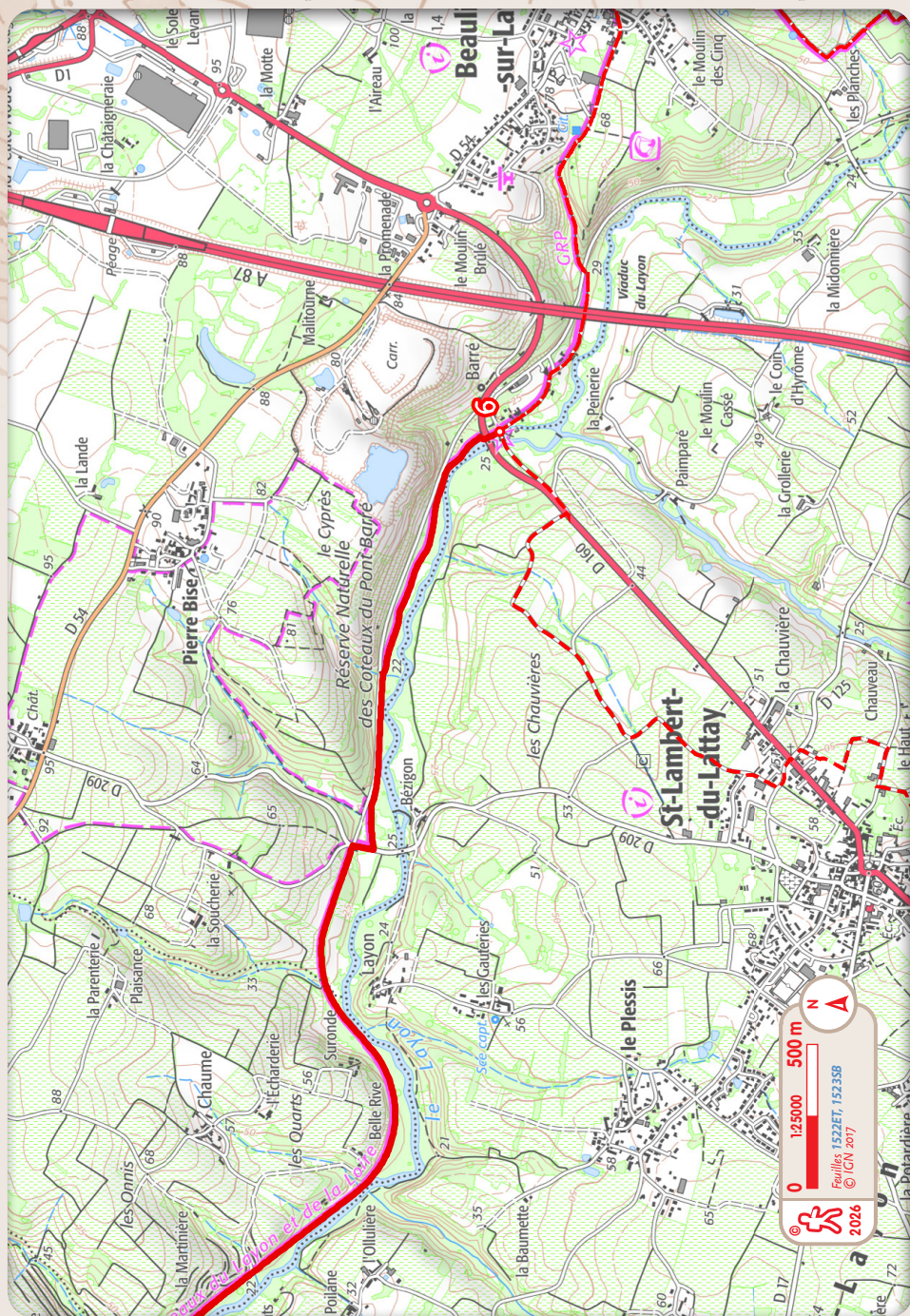
À 25 km au sud d'Angers, la réserve naturelle des coteaux du Pont-Barré surplombe la vallée du Layon et ses vignobles. Le relief particulier, fait de pentes entrecoupées de nombreux petits plateaux et d'escarpements rocheux, et la complexité géologique (mélange de roches acides et basiques) participent au maintien d'une mosaïque d'habitats naturels, auquel contribuent des conditions climatiques tout aussi remarquables. L'exposition très ensoleillée, la très faible pluviométrie alliées à l'orientation de la vallée et son lien avec la Loire expliquent la présence de nombreuses espèces végé-

tales et animales d'affinité méridionale. Sur la zone de contact entre le bassin parisien et le massif armoricain, on trouve sur le site de 27,40 ha une grande variété d'habitats : pelouses et landes, ourlets forestiers, peuplements pionniers sur affleurements rocheux, friches, fruticées, zones boisées et milieux humides.

Côté flore, 420 espèces de plantes ont été observées à ce jour sur le site. Parmi elles, 50 espèces vulnérables, dont 9 sont protégées au niveau régional ou national comme la gagée de Bohême, la tulipe sauvage ou la rose de France. D'après reserves-naturelles.org



RNR du Pont-Barré


De Chalonnnes-sur-Loire au Moulin Guérin

9,5 km 2 h 30

1 Depuis le pont en bord de Loire, rejoindre [👁️ > l'église Saint-Maurille] et la contourner par la gauche au bord de l'eau pour rejoindre un petit parc public. A la sortie de ce dernier, traverser la route et emprunter le pont routier enjambant le Layon. A son terme et toujours sur la route, prendre la direction de la gare à droite et traverser au premier passage piéton croisé avant de poursuivre dans une rue montante sur la gauche.

2 Suivre cette route et passer un pont au-dessus de la voie ferrée avant de prendre la prochaine route à droite. Emprunter celle-ci puis trouver un sentier s'enfonçant à travers les arbres et les vignes sur la gauche. Prendre de la hauteur et traverser le hameau d'Ardenay à travers vignes et [👁️ > ses moulins], jusqu'à rejoindre la route départementale et la Haie Longue (⚠️ > **prudence en traversant**).

3 Traverser à nouveau la route départementale (⚠️ > **prudence en traversant**) en deux endroits avant de rejoindre le [👁️ > Moulin Guérin].



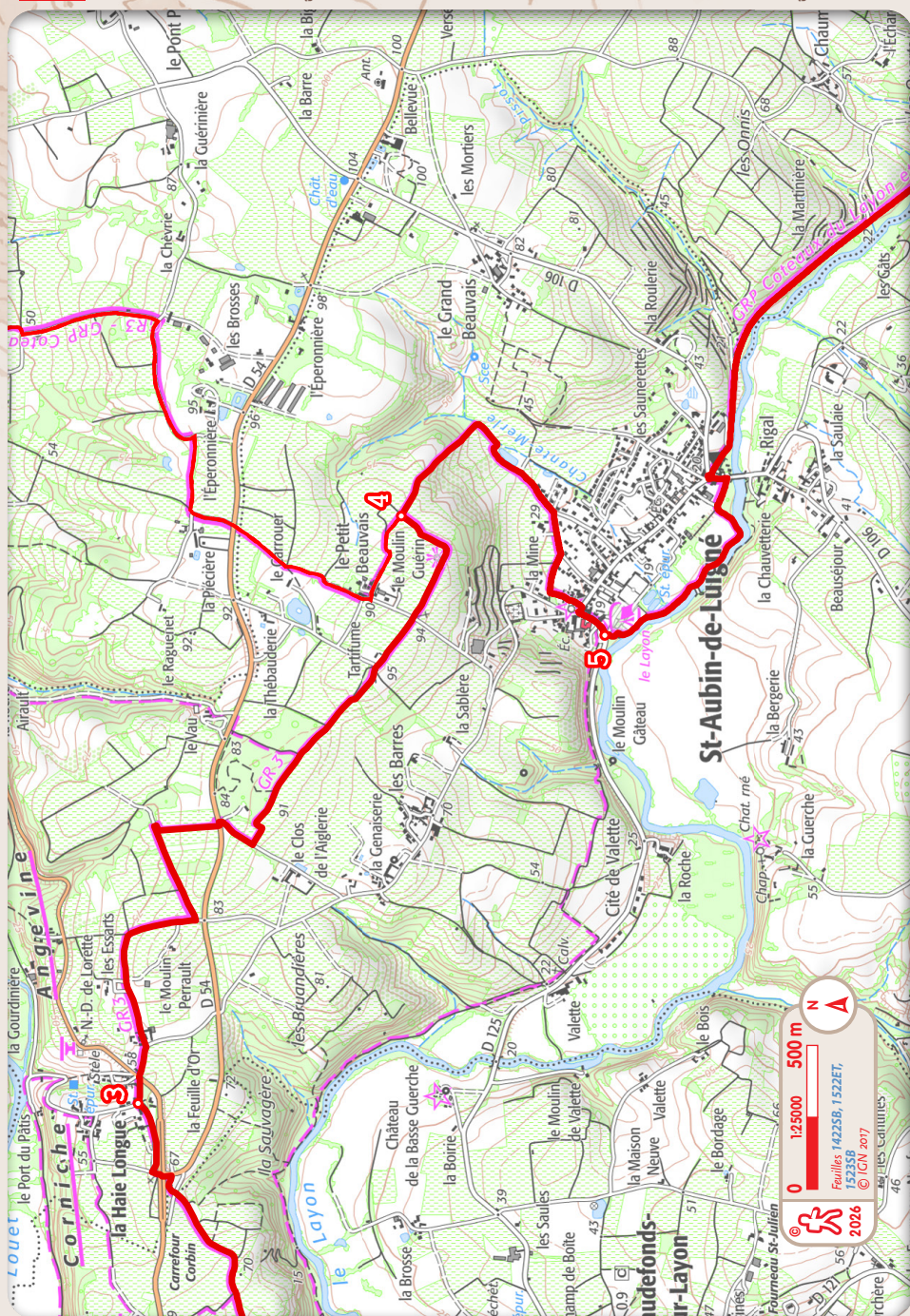
Moulin d'Ardenay

© Anjou Vignoble et Villages



Chalonnnes-sur-Loire et église Saint-Maurille

© Sébastien GAUDARD / Anjou Tourisme


Du Moulin Guérin à Beaulieu-sur-Layon

7 km 1 h 45

4 A l'intersection des GR® et GR® de Pays, prendre à droite le sentier descendant vers Saint-Aubin-de-Luigné et rejoindre le camping.

5 Du point d'accueil du camping, traverser l'espace vert et longer [👁 > le Layon] jusqu'à un chemin empierré. Au bout de celui-ci, à hauteur de l'extrémité du pont, prendre la route à gauche puis aussitôt à droite, chemin de Girouard. Au prochain croisement, emprunter le chemin de droite et suivre le bord du Layon jusqu'à retrouver la route.



© Claude GRATON

Pont Barré

L'emprunter brièvement à droite sur quelques mètres avant de tourner sur un nouveau sentier à gauche. Le suivre, passer sous un pont avant de rejoindre [👁 > le Pont Barré].

Accès > Accès Beaulieu-sur-Layon 2 km, 30 min

Poursuivre sur le GR® de Pays Coteaux du Layon et de la Loire et laisser le pont-Barré sur la droite. Passer sous le pont de l'autoroute et remonter le coteau par le prochain sentier sur la gauche. Dépasser la salle de sport, prendre à gauche puis à droite pour arriver sur la place de l'église. **6**



© Anjou Vignoble et Villages

Le Layon