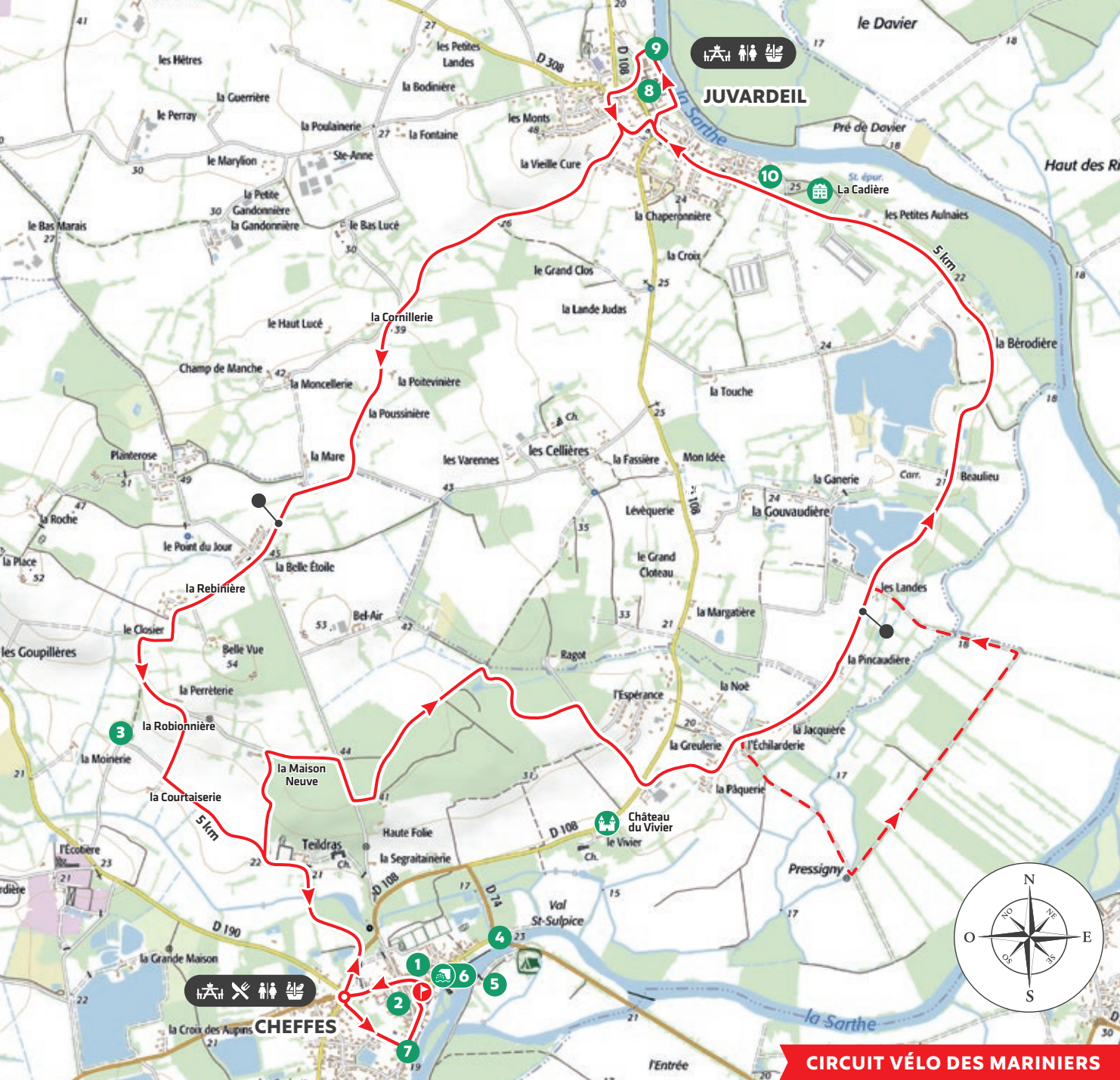




© Pascal Fournié



### CIRCUIT VÉLO DES MARINIERS

⚠ Le circuit est régulièrement inondé en hiver mais également au printemps. Avant de prendre le départ, renseignez-vous auprès de la Mairie de Cheffes (02.41.42.61.41).

### INFORMATIONS PRATIQUES

Boucle vélo Difficulté facile 14 km Rouge

Départ conseillé Cheffes, place de l'Église Sens de parcours conseillé

Repère tous les 5 km Boucle vélo au profil plat, facile, en voie partagée.

Chemin du Roi: Variante de 2,6 km traversant les prairies inondables et dans un chemin creux bordé de haies bocagères.

### SERVICES

Toilettes publiques  
- Cheffes  
- Juvardail

Tables de pique-nique  
- Cheffes : au bord de la Sarthe | au Port, à la halte fluviale | à la Chapelle Saint-Sulpice  
- Juvardail : au bord de la Sarthe

Commerces  
- Cheffes  
- Juvardail

Restauration  
- Cheffes


Ce circuit de 14 kilomètres au cœur des Basses Vallées Angevines et de ses vastes prairies inondées l'hiver, vous emmènera à la découverte des villages de Cheffes et Juvardeil, en passant devant leurs anciens ports très actifs aux temps des mariners.

## CHEFFES



← Église Notre-Dame - © P. Fournié

L'église de Cheffes du XII<sup>e</sup> siècle au clocher tors, est dédiée à Notre-Dame, et possède de beaux vestiges d'une architecture romane de qualité. Sculpté en clef de voûte, un blason porte l'oie emblématique de Cheffes. Posée sur une tour en tuffeau plus ancienne, la flèche date du XVII<sup>e</sup> siècle et constitue un exemple rare de ses clochers en spirale estimés à une centaine en Europe. Son originalité réside aussi dans sa forme octogonale rarement utilisée en Anjou. Le clocher, le chœur et le transept sont classés monuments historiques.



↑ Atelier du Détour - © P. Fournié

Ouvert le mercredi après-midi et le samedi matin. Boutique d'art et d'artisanat où céramiques et sculptures sont présentées par l'artiste Blandine Dandrel. On y retrouve des pièces uniques, raffinées et élégantes, entièrement fabriquées à la main : objets déco, luminaires, vaisselle, bijoux, vases...



↑ Ferme Anjou Biquettes - © OTALS

Ouvert les mercredis, jeudis, vendredis de 11h à 12h et de 16h à 18h et le samedi de 16h30 à 18h. Élevage de chèvres dont la totalité de la production est transformée en fromages fermiers au lait cru et yaourts fermiers. Ventes à la ferme et sur les marchés.




← Chapelle Notre-Dame de Saint-Sulpice © P. Fournié

Ouverte lors des Journées Européennes du Patrimoine. La chapelle fut restaurée en 1882, dans le goût de la Renaissance. Au-dessus de la porte d'entrée, on peut voir Notre-Dame de Sion, patronne des mères chrétiennes. En 1716, Ballain cite Notre-Dame de Saint-Sulpice comme un lieu de pèlerinage où « il s'est fait beaucoup de miracles ». À l'intérieur, on peut admirer les fragments d'une statue de la vierge à l'enfant datant du XVI<sup>e</sup> siècle.



↑ L'écluse de Cheffes - © P. Fournié

L'écluse fut construite en 1850 et est au cœur de l'activité portuaire de Cheffes. On peut admirer son architecture typique des infrastructures fluviales du XIX<sup>e</sup> siècle.



← Moulin de Cheffes - © OTALS


Ce grand bâtiment du XIX<sup>e</sup> qui traverse la Sarthe, à Cheffes, est le témoin d'une architecture industrielle typique de l'époque. Les moulins sont polyvalents et peuvent produire aussi bien de la farine que de la moutarde. Il abrite trois roues dans trois passages d'eau qui entraînent 21 paires de meules. En 1901, le moulin est devenu usine à crayons. L'énergie du moulin sert à faire fonctionner des tours sur lesquels sont façonnées les mines de crayon. Elle servira à produire de l'électricité dix ans plus tard pour éclairer le bourg de Cheffes dans les années 1930.



↑ Le Port Historique - © P. Fournié

Cet ancien port d'embarquement était encore en 1789 très actif grâce à son développement économique du fait de la minoterie, des fours à chaux et de toutes les industries du secteur, comme l'exploitation et la vente du bois ainsi que la fabrication de matériel agricole. Aujourd'hui, ce « cul de bateau » raconte son histoire.

## JUARDEIL



← Église Notre-Dame - © Céline Idier OTAB

De style ogival, elle fut construite de 1857 à 1860 par les architectes Delestre et de Coutailoux, avec nef unique et vitraux. Elle remplaça l'ancienne église démolie en 1855 qui était trop petite et en mauvais état. Son clocher élevé surplombe la Sarthe et fait de l'église un élément fort et incontournable de la commune.



← Prendre le bac que vous manipulerez vous-même, une nouvelle expérience! © Florence Delepine OTAB

Ouvert du 15 avril au 14 novembre en accès gratuit.

Cheminant le long de la Sarthe, prenez le temps d'emprunter le bac pour traverser la rivière et découvrir le village de Juvardeil depuis l'autre rive.

## VOUS AVEZ AIMÉ CE CIRCUIT? VOUS AIMEREZ AUSSI:



↑ Moulin de Matheflon - © OTALS

### CIRCUIT « LES MOULINS DU LOIR »

🏠 22 KM ★★☆☆ MODÉRÉ

Au départ de Seiches, vous longerez les bords du Loir avant de découvrir le joli hameau de Matheflon.



↑ Briqueterie Yvon Cailleau - © OTALS

### CIRCUIT DES TERRES CUITES

🏠 23 KM ★★☆☆ MODÉRÉ

Au départ de Durtal, traversez les vergers, les bois, les marais, mais aussi un village de Briquetiers.



← Caves troglodytes - © JS Evrard

### CIRCUIT « ENTRE VIGNES ET CHÂTEAUX »

🏠 22 KM ★★☆☆ MODÉRÉ

Partez à la découverte du « Village de charme » Cornillé-les-Caves ainsi que les petits villages de Lué-en-Baugeois et Chaumont d'Anjou, avec des paysages variés entre cultures, vignes forêts et abritant de nombreux châteaux et manoirs privés.

## Office de Tourisme Anjou Loir et Sarthe (OTALS)

41 rue du Maréchal Leclerc - 49430 Durtal

T. 02 4176 3726

bienvenue@tourisme-anjouloiretsarthe.fr



Scannez-moi pour connaître les horaires de votre Office de Tourisme

tourisme-anjouloiretsarthe.fr