



pédestre 
VTT 

 point patrimoine
 point biodiversité



Départ / Arrivée :
Espace Campignal
Ballage : Bleu
Durée du parcours : 4 heures 30
Niveau de difficulté : Moyen
Distance : 15,6 km ou 13,4 km
(variante tracé rouge).

Informations pratiques :

Aire de pique-nique au plan d'eau
de Champigné.
Restaurants et commerces.

Sentier de la Malle Demeure

Champigné

Vallee de la Sarthe
en Anjou



Le Circuit de la Malle Demeure vous emmène principalement sur la commune de Champigné, mais également sur celles de Querré et Sceaux d'Anjou, à travers la campagne bocagère, parfois boisée permettant au détour d'un chemin d'apercevoir quelques vieilles et belles demeures.

Le panneau d'information se situe à l'espace Campignal. Après avoir traversé la D 768, vous empruntez face à vous le chemin de la Maison Neuve au bout duquel, deux options s'offrent à vous, raccourcir le circuit de randonnée en empruntant à droite une variante par la Souvestrie ou continuer sur le circuit en empruntant à gauche. En décidant de continuer sur le circuit, vous vous dirigez vers une zone habitée où vous pouvez emprunter un très joli mail qui débouche sur un **théâtre de verdure** avec en arrière plan la salle du conseil municipal en forme ovoïde.

Vous empruntez le chemin de la Michoisière, un chemin bordé d'arbres sur lequel il est agréable de randonner.

Après avoir passé la Baudouinière et avoir tourné à droite à l'intersection, vous apercevez le manoir de la **Hamonnière** sur votre droite, cette ancienne demeure du XV^e s doit son nom à Antoine Hamon, écuyer, qui devint seigneur du lieu en 1408. Une légende relate qu'Henry IV aurait donné cette terre à une jeune fille qu'il aurait aimée.

Vous vous dirigez à présent vers la **Malle Demeure** ancienne maison noble du XV^e s dépendant du grand Princé, dont Amboise Paré cite le phénomène rare d'un accouchement de sextuplés arrivés au manoir. En empruntant le petit chemin de terre sur votre gauche, vous quittez Champigné pour entrer dans la commune de Sceaux d'Anjou.

Un chemin de terre vous permet d'apprécier un point de vue donnant sur le **Château de Launay**, avant de contourner la maison de Chanteloup en tournant à droite à l'intersection. Vous apercevez sur votre droite un refuge d'animaux insolites.

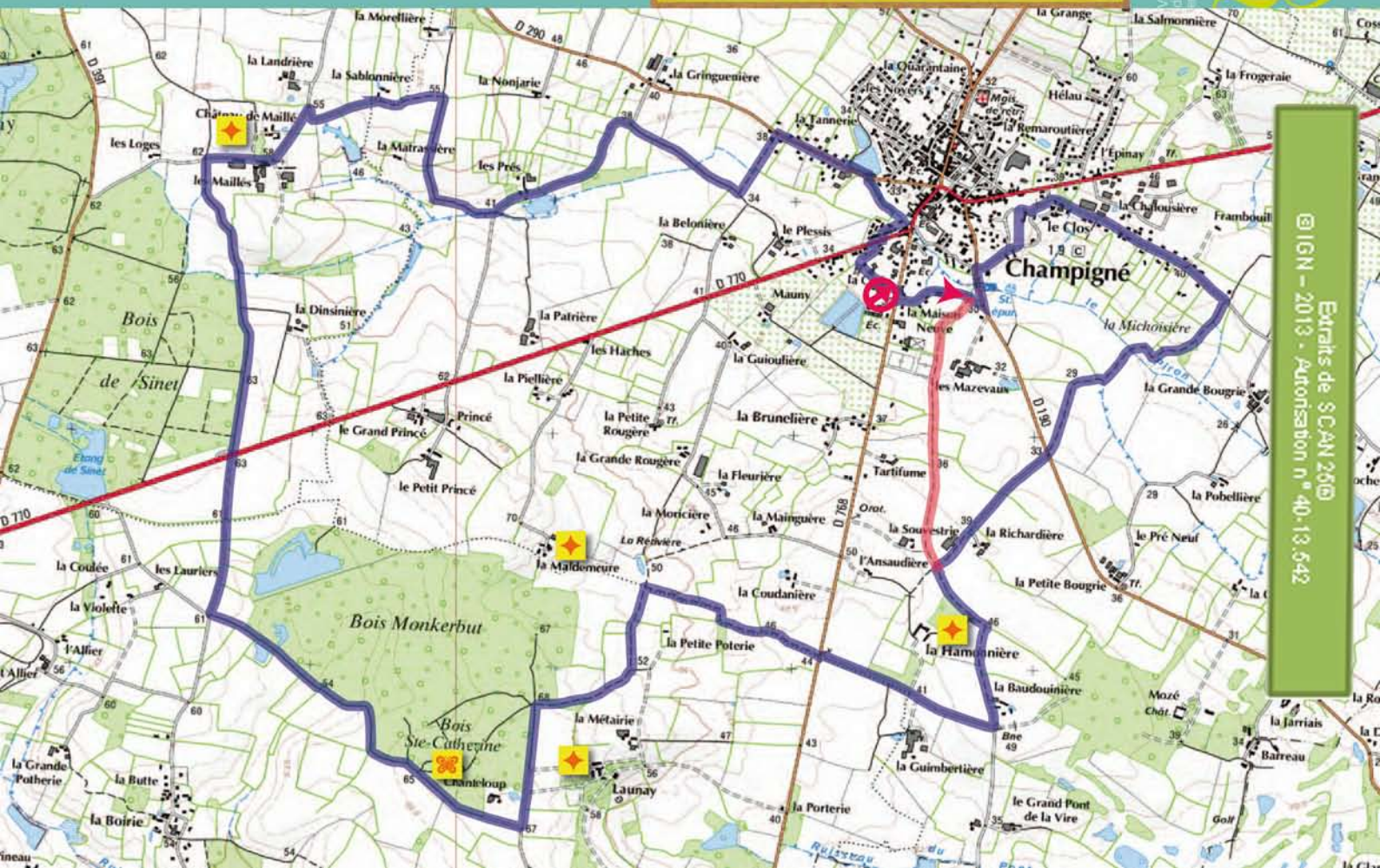
Vous empruntez ensuite un agréable sentier forestier longeant les **Bois de Sainte Catherine** et de Monkerbut.

Après avoir randonné quelques centaines de mètres, sur votre gauche vous pouvez admirer le **château de Maille** datant du XVI^e s. A l'intersection toumez à droite pour rejoindre la Sablonnière où vous pouvez apprécier le charme d'une petite dépendance en pierres apparentes. Vous êtes de retour sur la commune de Champigné où vous empruntez des chemins très plaisants comme la petite route du chemin des Prés.

Pour rejoindre l'Espace Campignal, vous longez le passage des Lavandières où passe le ruisseau du Pyron et empruntez le chemin de Mauny. Vous contournez ainsi le bourg de Champigné qui a su conserver ses commerces ce qui lui donne un air de petite ville. C'est également la commune où naquit Henri Lebasque, peintre impressionniste, il y commença sa toile « Les Baigneuses » en 1897.

Sentier de la Malle Demeure Champigné

Vallee de la Sarthe
en Anjou



Extrait de S.C.A.N 260
© IGN - 2013 - Autorisation n° 40-13-542