


La prieurale

Au IXe siècle, alors que les Vikings écumant les côtes atlantiques, les moines de Noirmoutier se replient à Cunault avec les reliques de saint Philibert, avant d'être de nouveau chassés. Le monastère de Cunault devient un prieuré sous l'autorité de l'abbaye bourguignonne de Tournus où les moines trouvent finalement refuge. Deux siècles plus tard, une église, de dimension modeste, est érigée. Le clocher, datant de cette époque, est l'un des plus beaux et des plus anciens d'Anjou. L'édifice est reconstruit et agrandi au XIIe et XIIIe siècles. Haut lieu de pèlerinage, l'église est dédiée à la Vierge, représentée en majesté dans le tympan. Avec ses 223 chapiteaux sculptés, la prieurale de Cunault est considérée comme l'un des joyaux de l'art roman angevin.



La marine de Loire

Les villages de Chênehutte, Trèves et Cunault furent des hauts lieux de la marine de Loire, avant que le rail ne détrône la navigation fluviale pour le transport des marchandises. Les bourgs en portent encore les marques : girouettes représentant des gabares, anneaux rouillés le long des quais, graffitis inscrits dans le tuffeau, mâts de gabares reconvertis en poutres dans les maisons. Tuffeaux. Il ne reste aujourd'hui de Saint-Pierre que les murs voisins des bâtiments du prieuré, reconstruit au XVIe siècle.



A PROXIMITÉ

Les ruines de l'église Saint-Maxenceul (dans le cimetière de Cunault)
 Les bois et l'étang de Joreau, classés "Réserve naturelle régionale"
 La cale de Cunault, ancien port de Loire spécialisé dans l'expédition du tuffeau

Circuit N°4

Cunault

Perspectives de Loire

Dominé par son église romane, ancien prieuré bénédictin, le village était un lieu de pèlerinage et de foires de grande renommée au Moyen Âge ; et jusqu'à la fin du XIXe siècle, un important port de Loire spécialisé, comme le port voisin (et jumeau) de Trèves, dans l'expédition du tuffeau.

8.3 Km

2h10

Pédestre



⚠ Forte déclivité au départ, puis le parcours se poursuit sur des chemins plats et ombragés en forêt.

INFOS PRATIQUES



Place de l'église



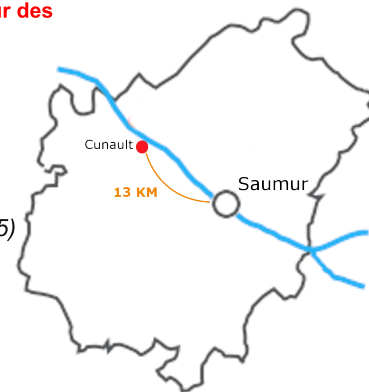
Balisage jaune



Boucle



Praticable en VTT/VTC (0h45)



SERVICES A PROXIMITÉ

WC - Hébergements - Restauration

Aire de pique nique

ACCÈS



D751



Ligne 17 Agglobus

CHARTRE DE LA BONNE PRATIQUE

- Rester sur le sentier
- Respecter les cultures
- Ne pas cueillir ou ramasser les fruits
- Ne pas faire de feu
- Ramener les déchets
- Tenir les chiens en laisse
- Être discret
- Respecter les autres usagers des chemins

CIRCUIT LIÉ

Gennes - 14.5 Km


CIRCUIT A PROXIMITÉ


Trèves - 9.5 Km (Circuit à 1.5 km)

CODE DU BALISAGE

 Bonne direction

 Mauvaise direction

 Tourner à gauche

 Tourner à droite



Flashez le QR code pour aller au point de départ



Perspectives de Loire - CUNAUT

De la place, prenez à droite puis tout de suite à gauche jusqu'à l'intersection.

(1) Tournez à droite, rue du Cadran, et continuez jusqu'au carrefour, tournez à droite pour atteindre l'intersection.

(2) Prenez à gauche, rue de la Prieurale, puis tout de suite à droite. Suivez le chemin et prenez la 3ème rue sur votre gauche. Continuez jusqu'au carrefour.

(3) Tournez à droite, chemin de Saumur, puis à gauche et tout de suite à droite. Suivez le sentier puis tournez à gauche.

(4) Au carrefour, virez à droite, continuez toujours tout droit jusqu'au carrefour. Prenez le chemin légèrement à gauche et tournez tout de suite à droite.

(5) À l'intersection, prenez à gauche puis encore à gauche. Tournez ensuite à droite et continuez tout droit jusqu'à l'allée forestière. Poursuivez en face et gardez la même direction.

(6) Tournez au 5ème chemin à gauche. Continuez ainsi jusqu'à la D123. Prenez à droite et puis tout de suite le chemin à gauche. Continuez sur environ 1,2 km.

(7) À l'intersection, tournez à gauche puis à droite jusqu'à et poursuivez votre chemin jusqu'à la route.

(8) Prenez à gauche, chemin de Saumur, puis à droite jusqu'à la D751. Tournez à gauche devant le château de Beauregard. À environ 500 m, prenez à gauche, rue Victor Dialand, et revenez au point de départ



Extrait de SCAN 25 © IGN - 2017 - Autorisation n°40 - 17.511