



La forêt

La forêt communale de Louerre embrasse la plaine de Bataillé, théâtre de la bataille perdue par le chef gaulois Dumnacus contre les armées de César, en 51 avant JC. En s'enfonçant dans le sous-bois, le sentier débouche sur un paysage de lande, d'étangs et d'ajoncs qui évoque la Bretagne voisine. La promenade se poursuit de l'autre côté de la route départementale dans la forêt domaniale de Milly.



La Tour Beauregard

La Tour Beauregard témoigne d'une sourde rivalité entre deux familles de notables du village : Jean-Auguste Boutiller de Beauregard érigea ce bâtiment en 1870 pour dominer d'une dizaine de mètres la demeure forestière construite par son ennemi intime, Ernest Grignon. De cette querelle de vaniteux, naquit un bel observatoire d'où l'on découvre, du haut des 75 marches, l'horizon jusqu'aux coteaux viticoles du Sud-Saumurois.



L'église Saint-Maurice

L'église de Louerre présente une architecture composite : un chœur de style Plantagenêt et un clocher du XIIIe, des croisillons du XVe, une nef refaite au XVIIIe. Elle renferme un retable, également du XVIIIe siècle, et une vierge en bois de tilleul, sculptée par le père de David d'Angers. La source de la rivière Aubance se trouve juste en-dessous de l'édifice religieux, elle alimente le lavoir situé à proximité.



A PROXIMITÉ

Le lavoir, source de la rivière Aubance - L'observation de la faune et de la flore - La forêt domaniale de Milly - Les manoirs et le patrimoine troglodytique de Louerre.

Louerre

La source de l'Aubance

Au départ de l'église située au cœur du village, le sentier botanique et les parcours de randonnée en forêt seront prétextes à aborder l'histoire passionnante du village.

14 Km
Variante
7.7 km

Facile
3h30

Pédestre

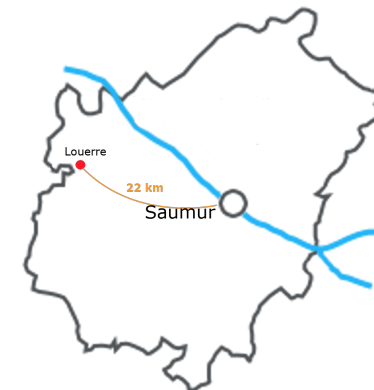
INFOS PRATIQUES

Parking de la place de l'Église

Balisage jaune

Boucle

Praticable en VTT/VTC (1h20)



SERVICES A PROXIMITÉ

WC - Boulangerie - Hébergements - Restauration

Aire de pique nique

ACCÈS

D161

CIRCUIT A PROXIMITÉ

Grézillé - 12.4 Km (Circuit à 4.7 km)

CHARTRE DE LA BONNE PRATIQUE

- Rester sur le sentier
- Respecter les cultures
- Ne pas cueillir ou ramasser les fruits
- Ne pas faire de feu
- Ramener les déchets
- Tenir les chiens en laisse
- Être discret
- Respecter les autres usagers des chemins

CODE DU BALISAGE

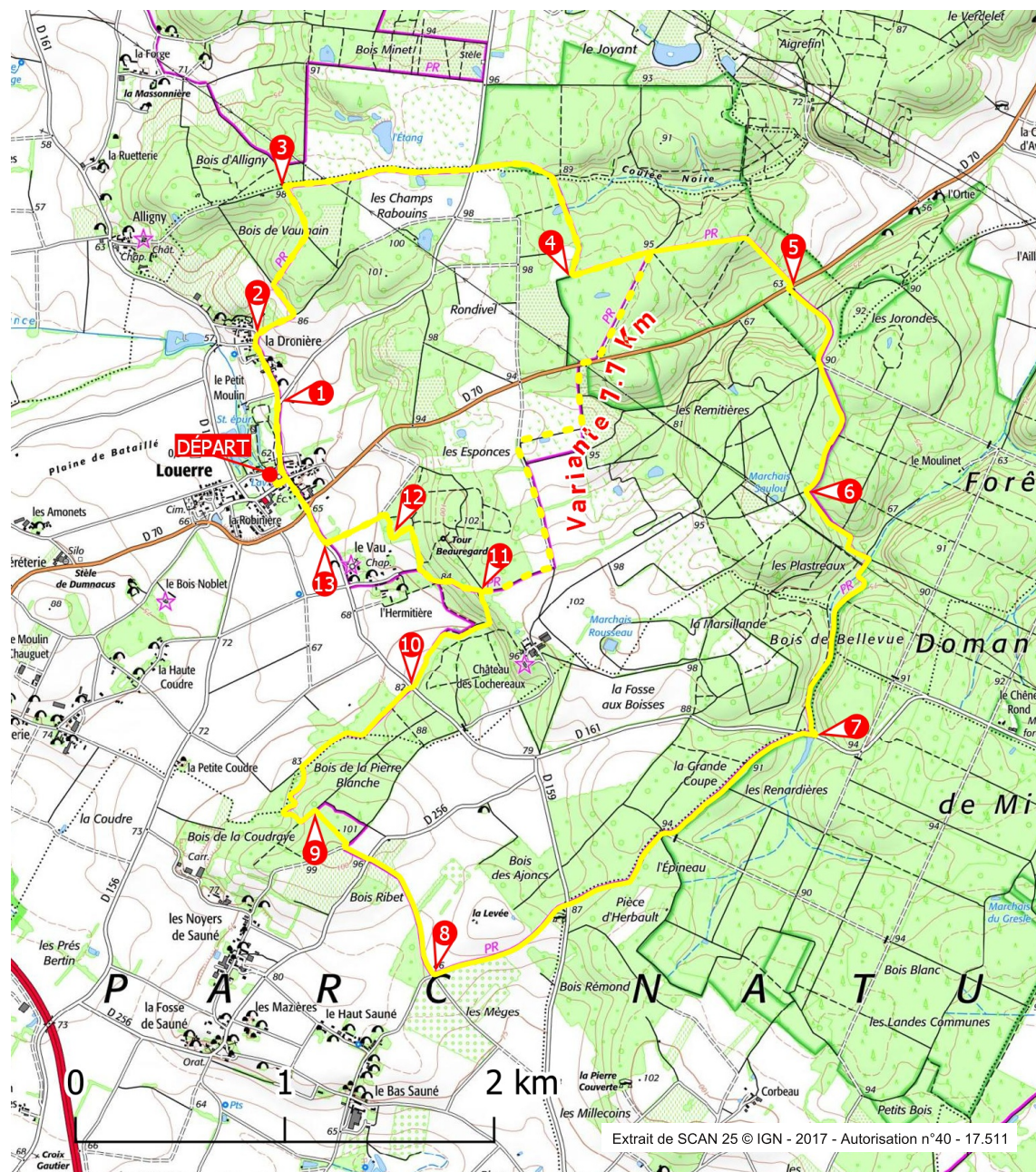
- Bonne direction
- Mauvaise direction
- Tourner à gauche
- Tourner à droite



Flashez le QR code
pour aller au point
de départ



La source de l'Aubance - LOUERRE



De la place de l'église (vous êtes face à l'église), prenez à droite vers la rue de l'Aubance. Tournez à gauche puis de nouveau à gauche rue de la Forêt. Continuez tout droit rue Eugène Bonnemere et allez jusqu'à l'intersection.

- (1) Virez à gauche et allez jusqu'au virage du lieu-dit la Dronière.
- (2) Tournez à droite puis à gauche au premier croisement et encore à droite. Prenez ensuite le chemin qui sera légèrement sur votre gauche à l'intersection et poursuivez jusqu'au carrefour.
- (3) Prenez à droite jusqu'à la route. Traversez et prenez le chemin face à vous. Continuez jusqu'à l'intersection.
- (4) Tournez à gauche et ensuite, au carrefour, continuez tout droit jusqu'à la route D70.
- (5) Prenez le chemin en face. Au niveau du deuxième virage, prenez le sentier d'en face jusqu'à l'intersection.
- (6) Tournez à gauche et suivez ce chemin toujours tout droit, puis prenez le premier à droite qui pénètre dans le Bois de Bellevue. Continuez jusqu'à regagner la route D161.
- (7) Traversez sur votre droite et prenez le chemin à gauche. Passez le premier et deuxième carrefour D159 continuez tout droit jusqu'au troisième.
- (8) Virez à droite de la route, traversez le bois et rejoindez la D256. Continuez sur le chemin en face. Ensuite, tournez à droite et tout de suite à gauche. Allez jusqu'au bout du chemin.
- (9) Tournez à gauche puis à droite et encore à droite. Continuez pour rejoindre la D161.
- (10) Traversez et poursuivez sur le chemin en face jusqu'à la prochaine intersection.
- (11) Tournez à gauche puis à droite et continuez le chemin face à vous jusqu'au carrefour.
- (12) Prenez à gauche puis encore à gauche. Regagnez la route (D161).
- (13) Tournez à droite et au carrefour, prenez en face, rue de la Forêt. Poursuivez jusqu'au point de départ.