A DÉCOUVRIR...

Église Saint-Jacques

L'église du village, dédiée à Saint-Jacques, est de style roman. Abside en cul-de-four, nef unique, portail, chapiteaux et modillons sculptés datent du XIIème siècle. A la fin du XIXème siècle, l'édifice est entièrement restauré et doté d'un clocher carré en façade. L'architecte Beignet, qui dirige les travaux, intervient en même temps sur d'autres bâtiments du bourg. Depuis lors, Courléon a conservé son aspect de village rural authentique, avec la place centrale encadrée par l'église et la mairie-école. Cette particularité a d'ailleurs valu au village de servir de décor pour le tournage de deux téléfilms en 1994 et 1997.

Écureuil roux

L'écureuil roux est un petit mammifère arboricole et diurne. Il pèse en moyenne 600 gr pour une taille totale (sans la queue) de 18 à 25 cm. La queue est aussi longue que le corps et lui sert de balancier ou gouvernail lorsqu'il grimpe ou bondit.

Son pelage s'épaissit et s'allonge en hiver, ce qui rend les "pinceaux" des oreilles plus visibles. En hiver, l'écureuil roux ralentit simplement son activité. Il n'hiberne pas et le grand froid peut lui être fatal.

La longévité, en liberté, est au maximum de six à sept ans. Son alimentation est composée essentiellement de noix, noisettes, graines d'arbres, bourgeons, écorces, insectes, oeufs et jeunes oiseaux encore au nid.

La maison des lavandières *(patrimoine à proximité du parcours)*

Trés belle restauration de ce lavoir et de la maison des lavandières. La fréquentation des lavoirs était essentiellement féminine. Le lavoir avait une importante fonction sociale. En effet, il est l'un des seuls endroits où les femmes pouvaient se retrouver pour discuter. Le lavage du linge était une tache très physique et le fait de pouvoir l'exercer d'une façon collective la rendait moins pénible.



Contrairement à certaines idées reçues, les lavandières se rendaient le plus souvent au lavoir pour rincer le linge et non pour le laver. Le lavage consommait très peu d'eau et pouvait se faire à domicile. Le rinçage nécessitait une très grande quantité d'eau claire et se faisait au bord d'un cours d'eau.

A PROXIMITÉ

Lavoir - Maison des Lavandières - Mégalithes - Menhir de la Delugrie - Eglise du village

DESTINATION SAUMUR VAL DE LOIRE

Circuit N°18

Courléon

Circuit de la forêt

Le massif de Courléon est un lieu privilégié pour les amoureux de la nature. La forêt communale d'une superficie de 300 ha offre aux chasseurs une belle réserve de gibiers et aux promeneurs...

12.5 Km

3h

Pédestre

Vigilance en période de chasse.

INFOS PRATIQUES

Place de l'Église

Balisage jaune

Boucle

Praticable en VTT/VTC (1h15)

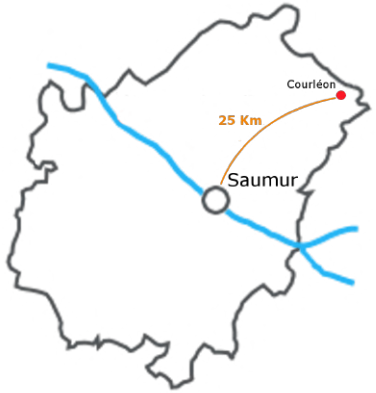

SERVICES A PROXIMITÉ

WC - Boulangerie - Hébergements - Restauration

Aire de pique nique

ACCÈS

D347
D767

Ligne 11 Agglobus
Ligne 16 Anjoubus

AUTRES CIRCUITS

- Courléon : 8.8 km (Circuit lié)
- Vernoil-le-Fourrier : 19.3 km (Circuit à 5.7 km)

CHARTE DE LA BONNE PRATIQUE

- Rester sur le sentier
- Respecter les cultures
- Ne pas cueillir ou ramasser les fruits
- Ne pas faire de feu
- Ramener les déchets
- Tenir les chiens en laisse
- Être discret
- Respecter les autres usagers des chemins

CODE DU BALISAGE

Bonne direction

Mauvaise direction

Tourner à gauche

Tourner à droite

Flashez le QR code pour aller au point de départ

Saumur Val de Loire Tourisme - Tél. 02 41 40 20 60 - www.saumur-tourisme.com

Circuit de la forêt - COURLÉON

De la Place de l'Église, prenez à droite puis tout de suite à gauche la rue de la Forêt. Au carrefour continuez tout droit jusqu'au lieu-dit le Billot.

(**1**) Tournez à droite et prenez le chemin qui pénètre dans la forêt. Poursuivez jusqu'au bout. Prenez à gauche puis obliquez à droite sur environ 100m.

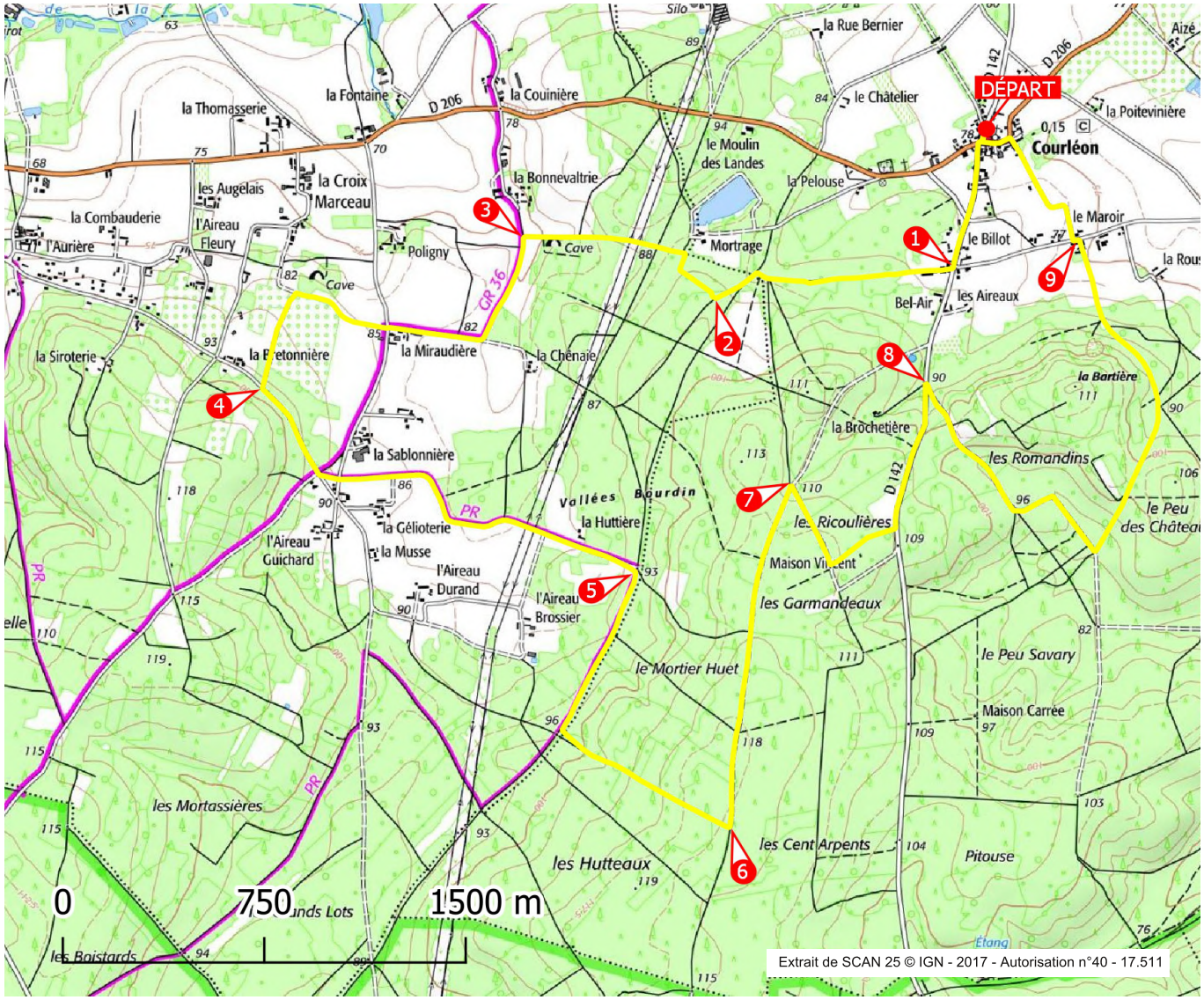

(**2**) Tournez à droite dans le chemin qui traverse le champ. Tournez à gauche et au carrefour continuez tout droit. Allez jusqu'à la prochaine intersection.

(**3**) Prenez à gauche sur le GR®36, continuez jusqu'au bout puis tournez à droite. À l'intersection devant les habitations, poursuivez tout droit puis tournez à gauche. Regagnez la route à la Bretonnière.

(**4**) Tournez à gauche et au carrefour virez sur la rue à gauche. Au prochain carrefour continuez tout droit sur le chemin. Suivez-le jusqu'à la Huttière après être passé sous les lignes électriques.

(**5**) Tournez à droite puis prenez le deuxième chemin à gauche. Suivez-le jusqu'au bout.

(**6**) Tournez à gauche. Continuez sur environ 1km jusqu'au carrefour.

(**7**) Tournez à droite en épingle, puis à gauche. Regagnez la route (D142). Tournez à gauche puis continuez jusqu'à la prochaine bifurcation.

(**8**) Virez à droite en épingle dans le chemin et continuez tout droit, puis prenez le deuxième chemin à gauche. Suivez ce chemin sur environ 1,5 km en laissant les chemins de droite. Regagnez la route au niveau du Maroir.

(**9**) Tournez à gauche puis tout de suite à droite. Suivez la rue du Maroir jusqu'au bourg. Tournez à gauche rue de Touraine et retrouvez la Place de l'Église.

Mise à jour juin 2020