A DÉCOUVRIR...

Château de Pimpéan : des fresques remarquables

Ami du Roi René et sénéchal d'Angers, Bertrand de Beauveau fit construire au XVe siècle un château avec tours, mâchicoulis et chapelle sur l'ancien fief, dit-on, d'un Péan du Pin. Le bâtiment qui connaîtra des transformations jusqu'au XVIIIe siècle. Les fresques de la chapelle sont indiscutablement le fleuron du Château de Pimpéan. Attribuées au peintre flamand Coppin Delft, elles évoquent sur une travée la Nativité et l'Incarnation et sur l'autre travée la Rédemption. Elles sont considérées comme les plus belles peintures murales de l'Anjou.

Les moulins à vent

Durant la première moitié du XIXe siècle, on compte sept moulins à vent sur la commune de Grézillé, une densité remarquable. Le blé et l'orge de la vaste plaine s'étendant de Chemellier à Louerre alimentent les meules. Seuls trois moulins sont encore visibles aujourd'hui. Au moulin Rondard il ne reste que la cave, au moulin Tracas reste la base massive et son mécanisme intérieur ainsi que la hucherolle de bois, mais sans les ailes. Le moulin de Gasté a fait l'objet d'importants travaux de restauration et il a aujourd'hui retrouvé ses ailes.

Une faune exceptionnelle sur 600 ha de lande

Sur les 1800 hectares de la commune de Grézillé, un tiers est composé de bois et surtout de lande. Les sols pauvres, souvent acides ne sont guère favorables à une végétation importante. C'est le royaume de la brande (ou bruyère à balais) qui, tressée, servira de palissades, de toitures, de balais ou de haies d'hippodromes. Cette terre un peu austère est un endroit remarquable pour la faune ornithologique : fauvette pitchou, pie-grièche écorcheur, busard Saint-Martin, engoulevents…



A PROXIMITÉ

Le lavoir Saint-Anne - L'habitat troglodytique dit "troglodyte de plaine" - Le vignoble d'appellation "Anjou Village" - L'observation de la faune (oiseaux) et de la flore des milieux de lande et de sous-bois - Plan d'eau de Grézillé

DESTINATION SAUMUR VAL DE LOIRE

Circuit N°17

Grézillé

Entre vigne et forêt

Le paysage de Grézillé mêle agréablement caves troglodytiques, moulins, maisons de tuffeau à toit d'ardoise, vignes et vergers.

12.4 Km
Variante 8.2 km

3h10

Pédestre

INFOS PRATIQUES

- Le lavoir du bourg
- Balisage jaune
- Boucle
- *Praticable en VTT/VTC (1h20)*

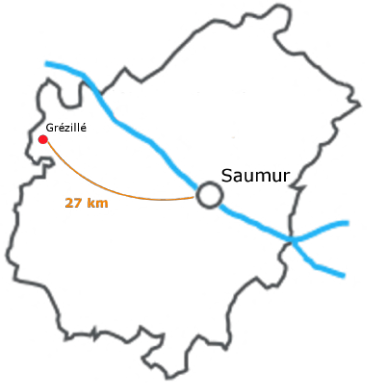

SERVICES A PROXIMITÉ

WC - Boulangerie - Hébergements - Restauration

Aire de pique nique

ACCÈS

D751
D176

CIRCUIT A PROXIMITÉ

Louerre - 14 Km (Circuit à 4.7 km)

St Georges des 7 voies - 14.8 Km (Circuit à 5.8 km)

CHARTE DE LA BONNE PRATIQUE

- Rester sur le sentier
- Respecter les cultures
- Ne pas cueillir ou ramasser les fruits
- Ne pas faire de feu
- Ramener les déchets
- Tenir les chiens en laisse
- Être discret
- Respecter les autres usagers des chemins

CODE DU BALISAGE

- Bonne direction
- Mauvaise direction
- Tourner à gauche
- Tourner à droite

Flashez le QR code pour aller au point de départ

Saumur Val de Loire Tourisme - Tél. 02 41 40 20 60 - www.saumur-tourisme.com

Entre vigne et forêt - GRÉZILLÉ

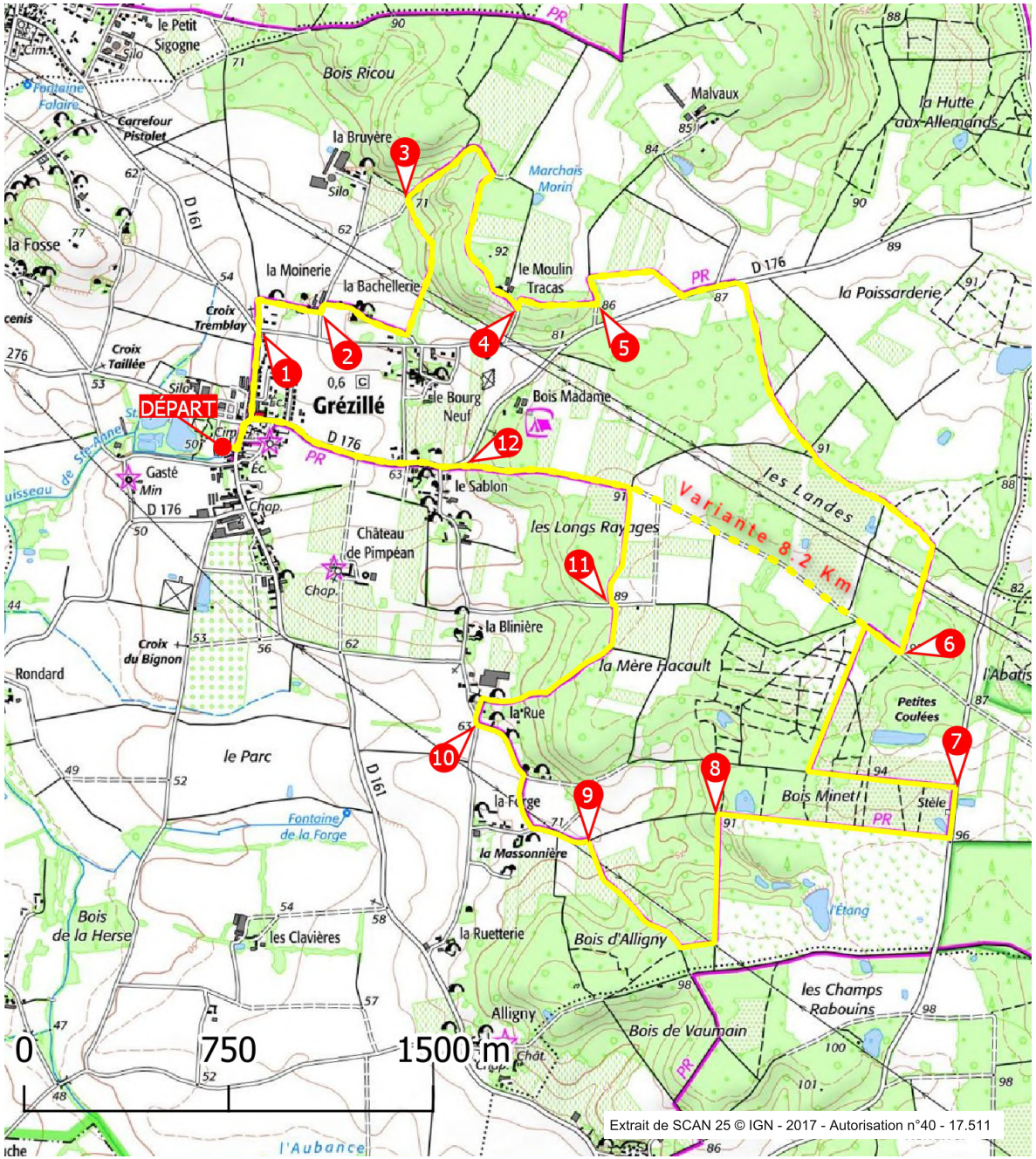

Du lavoir, prenez à gauche la Rue des Lavandières. Au carrefour, prenez à droite puis à gauche la Rue de la Tremblay et allez jusqu'à la croix de Tremblay.

(1) Virez à droite puis tout de suite à gauche. Poursuivez jusqu'à l'intersection.

(2) Tournez à gauche puis virez à droite, passez devant les maisons troglodytes. Continuez sur cette route, puis tournez à gauche sur le petit chemin juste avant l'intersection. Poursuivez sur ce chemin jusqu'au bout.

(3) Tournez à droite, puis prenez le premier chemin sur votre droite et continuez jusqu'au Moulin Tracas.

(4) Tournez à gauche sur un petit chemin et allez jusqu'au bout.

(5) Prenez à gauche puis à droite, regagnez la route (D176). Tournez à gauche puis prenez le premier chemin à droite. Au carrefour continuez en face, puis prenez le troisième chemin à droite. Allez jusqu'au bout.

(6) Virez à droite puis tout de suite à gauche. Au bout du chemin, tournez à gauche et regagnez la route.

(7) Tournez à droite puis de nouveau à droite. Continuez tout droit jusqu'au carrefour.

(8) Prenez à gauche, continuez jusqu'à la prochaine intersection. Tournez à droite sous la ligne électrique puis de nouveau à droite. Continuez pour rejoindre le grand chemin.

(9) Tournez à gauche, prenez ensuite la deuxième à droite. Continuez jusqu'à la route. Tournez à gauche et allez jusqu'au carrefour au lieu-dit la Rue.

(10) Tournez à droite, puis deux fois à droite. Prenez le petit chemin qui pénètre dans le bois. Au bout du chemin, tournez à gauche et retrouvez la route.

(11) Traversez en face et au bout du chemin tournez à gauche. Continuez jusqu'au lieu-dit le Sablon.

(12) Tournez à gauche dans la Rue de la Mairie. Continuez tout droit et au carrefour virez deux fois à gauche et regagnez le point de départ.

Mise à jour juin 2020