

les origines du village




On trouve le nom latin de Saint Laurent-des-Autels dans des documents qui remontent aux années 1100-1120 et en 1538, Saint Laurent-des-Aultiers. Le nom « des Aultiers » ou « des Autels » indique une chapelle inférieure, une succursale dépendant d'une paroisse-mère.

En effet, le village était, à l'origine, une « fillette » ou annexe de la paroisse de Drain, sa voisine. Saint Laurent-des-Autels dépendait, du point de vue religieux, de l'évêque de Nantes et du doyenné de Clisson ; du point de vue civil, de la sénéchaussée d'Angers et du grenier à sel de Saint Florent-le-Vieil. Elle était, suivant la pittoresque remarque des gens du pays, « du diable d'Anjou et du bon Dieu de Bretagne ».

Pendant les guerres de Vendée

La commune a payé un lourd tribut à l'Histoire : à la révolution, comme toutes les communes avoisinantes, Saint Laurent-des-Autels fut visitée par la colonne infernale. Les soldats se répandirent dans le bourg, incendiant l'église et la plupart des maisons, puis dans les fermes, qu'ils brûlèrent et dont ils massacrèrent les habitants. Il y eut 230 victimes. La chapelle des Martyrs (au moulin de la Croix) a été édifée sur l'une des fosses. La chapelle des Martyrs est ouverte à la visite les mercredis, samedis, dimanches et jours fériés.

Sources : Auguste Guinhut et Alfred Maugeais, Une paroisse à travers les âges : Saint Laurent-des-Autels, 1979.



À découvrir autour

• Natural'parc à Saint Laurent-des-Autels (à 1km)

Plus de 500 animaux, des énigmes, des jeux, un circuit de Karts à pédale...

Tél. 02 40 83 78 25 - www.naturalparc.com

• Un sentier proche : La coulée de la Divatte à Saint Sauveur-de-Landemont (à 10km)



2H30



8.8 Km



27% goudron



Étang de Rochefort

Aux abords de la Divatte, le parcours passe près d'un pont gallo-romain, d'anciens moulins à eau et la base de loisirs du Perthus Churin. Le long de l'Illette et la vallée, la flore y est préservée.

Pour découvrir d'autres itinéraires, rendez-vous sur uneautreloire.fr, rubrique randonnées !

Le sentier vous a plu... faites-le savoir !

Vous avez remarqué un problème sur le parcours, ça nous intéresse également !!!

Flashez-moi pour répondre au questionnaire

ou écrivez-nous à ot@uneautreloire.fr



Bonne direction



Mauvaise direction



Tourner à gauche



Tourner à droite



Office de tourisme Une autre Loire

4 accueils : Montjean-sur-Loire, Saint Florent-le-Vieil, Le Fuilet et Champtoceaux.

Accueil le plus proche :

Le champalud, 49270 CHAMPTOCEAUX

02 40 83 57 49 - champtoceaux@uneautreloire.fr



uneautreloire.fr

les 6 CHÊNES

Saint Laurent-des-Autels



Réalisation MARKO TYPPO • Tél. 02 40 98 70 52 • www.markotypo.com



1h



4.4 km



7% goudron

Difficulté : FACILE



Entre Angers et Nantes
uneautreloire.fr

St Laurent-des-Autels

Une autre Loire

Anjou

Val de Loire

les points d'intérêt



Étang de la Foucaudière

1 Les 6 chênes

Observer cet arbre : il se compose d'une cépée de six troncs dont le plus gros mesure 2m40 de circonférence à sa base. L'ensemble à 1m30 de haut fait déjà 7m40 de tour !

2 Les arbres morts

Vous êtes au cœur de la forêt de la Foucaudière, découvrez les arbres morts et leur univers.

Un arbre mort permet d'abriter et de nourrir une foule d'êtres vivants. Sa décomposition s'ajoute à la litière du sol (feuilles mortes, brindilles, branches mortes, etc.) et cette matière organique forme un écosystème, ce qui signifie que beaucoup d'espèces animales et végétales y vivent en étroites relations les unes avec les autres.

Des espèces animales (insectes, oiseaux, mammifères, batraciens, reptiles) utilisent les arbres morts encore sur pied ou bien au sol pour se réfugier, nicher, stocker leur nourriture. Certaines espèces végétales (champignons, mousses, lichens) y trouvent un milieu de développement favorable.

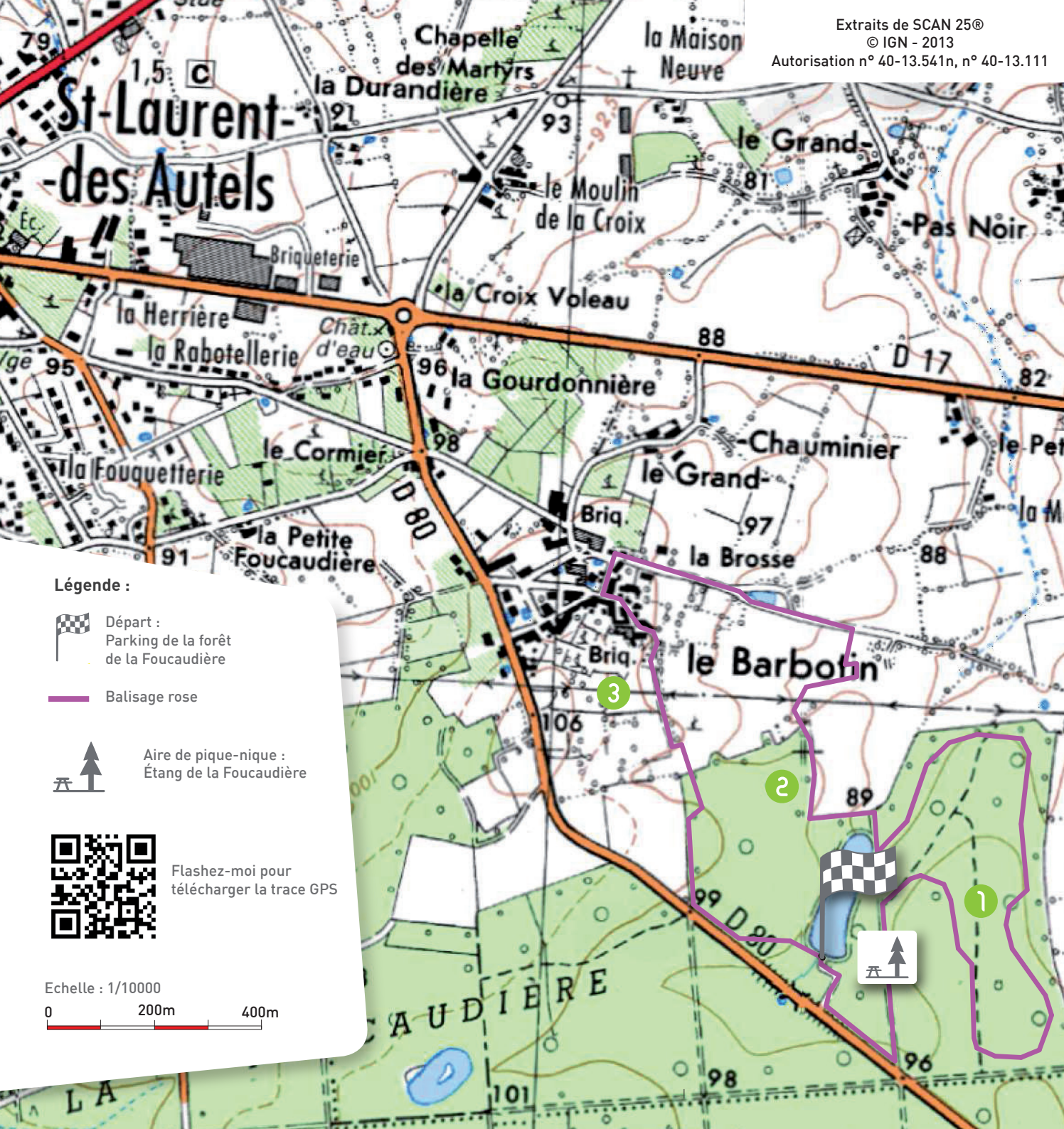

Soyez discret et observez, vous y verrez peut-être un pic (Pic vert, Pic épeiche...), creusant leur écorce plus tendre pour y faire leur nid !!!

Source : www.cpieloireanjou.fr et www.onf.fr

3 Le barbotin

Village important qui doit son nom à la famille Barbotin. Dès 1600, il existait à cet endroit des tuileries, origine d'une industrie importante. Il y avait ici 4 briqueteries. Les briquetiers allaient aux Gastines ou au Fuilet trouver de l'argile et la transportaient avec un tombereau tiré par un cheval. La terre était broyée puis moulée en briques ou tuiles. Elles étaient ainsi cuites au four à bois. Il aurait existé une quarantaine de fours au barbotin...


Source : Auguste Guinhut et Alfred Maugeais, *Une paroisse à travers les âges : Saint Laurent-des-Autels*, 1979.



Légende :

 Départ :
Parking de la forêt
de la Foucaudière

 Balisage rose

 Aire de pique-nique :
Étang de la Foucaudière

 Flashez-moi pour
télécharger la trace GPS

Echelle : 1/100000

0 200m 400m