

Powered by Leaflet — © OpenStreetMap contributors

Sentier du Grand Luma- Vauchrézien



Consultez ce circuit sur votre ordinateur ou votre mobile

www.cirkwi.com/circuit/51016

En famille ou entre amis, à pied, à cheval ou à vélo, parcourez le sentier de randonnée du Grand Luma à Vauchrézien, à la découverte du paysage ligérien et viticole, entre Loire et Aubance. Vous emprunterez une portion de la forêt privée de Brissac, en passant par la Haie de Vauchrézien. Observer également les magnifiques panoramas sur les vignobles de l'Aubance.

Au départ du Parking G. Sécher, suivez le balisage bleu sur 22 km. Pour votre sécurité, accès interdit dans la Forêt de Brissac / Haie de Vauchrézien les jeudis et dimanches du 15 septembre au 28 février. Port du gilet jaune recommandé.

Le balisage de ce circuit est de couleur bleue. Le circuit est balisé dans les deux sens.

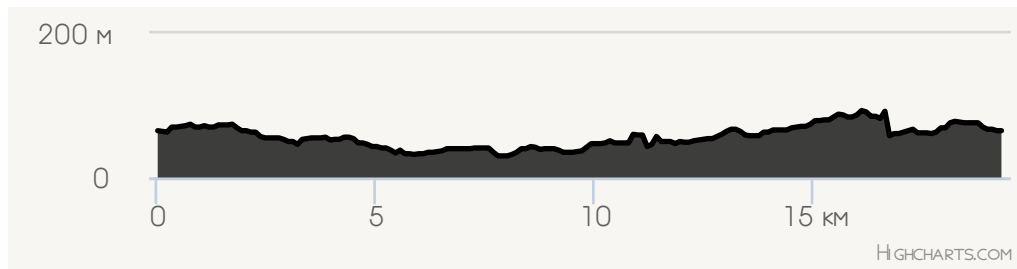
Dans la haie de Vauchrézien, certaines parties du sentier peuvent rester humides par temps pluvieux.

Départ : **47.33413, -0.47489**
10 Route de Brissac 49320 Vauchrézien

Style du circuit :

Difficulté : **5h 0m**

Distance : **19.5 km**
 91 m 6 m
 30 m -3 m



HIGHCHARTS.COM

A 18 Route de Brissac 49320
Vauchrézien

Altitude : 68m

Categorie : Lac / Etendue d'eau

Étang des Courtilliers



Il est construit à l'emplacement de jardins ruraux dans la zone humide des 'Courtils' ou 'Courtilliers'. Présence d'une vigne témoin de 3 cépages et une cabane de vigne reconstituée. Egalement sur ce site, un puits caractéristique avec ses dalles d'ardoise.

B Unnamed Road 49320 Vauchrézien

Altitude : 59m

Categorie : Point d'intérêt naturel

Forêt de Brissac




D'une superficie de 1300 hectares, elle recèle de nombreuses essences d'arbres. L'une des allées principales, appelée "allée des maréchaux" indique que la famille de Cossé Brissac a compté exceptionnellement 4 titres de Maréchaux de France.

C Moulin de Ras 49320 Vauchrézien

Altitude : 36m

Categorie : Patrimoine industriel

Moulin de Ras



(Demeure privée) : ancien moulin à eau dont le nom dérive du mot drap, car à cet endroit on y tissait jadis du drap. Sa roue à aube faisait fonctionner une scierie jusqu'en 1918. Il est situé en contrebas du moulin à vent en ruines, mentionné dès le XVème siècle.

D 2 Rue Pierre Niveleau 49320
Brissac-Quincé

Altitude : 39m

Categorie : Patrimoine industriel

Moulin Roux


(Demeure privée) : ancien moulin à eau sur l'Aubance. L'origine du nom est Moulin Raoul, au XVème siècle. C'est un moulin à tan (usine où l'on broie l'écorce de chêne qui sert au tannage des peaux). Au XIXème siècle, le moulin donnait son énergie à une usine.

E Maunit 49320 Saint-Jean-des-
Mauvrets

Altitude : 57m

Categorie : Points de vues et panorama

Nombreux panoramas sur le vignoble de l'Aubance.




Deux appellations d'origine contrôlée sont produites localement : l'Anjou Villages Brissac et le Coteaux de l'Aubance. Le premier est un vin issu de l'assemblage de deux cépages, le Cabernet franc et le Cabernet Sauvignon. Il possède une robe profonde aux reflets rubis. Au nez, des arômes de fruits rouges ou noirs s'accompagnent parfois de réglisse. Il possède une belle charpente, une bouche veloutée et fine. Le deuxième est un vin blanc moelleux issu des raisins botrytisés du seul cépage chenin. Il arbore une robe de couleur jaune aux reflets verts évoluant en vieillissant sur des reflets ambrés. Au nez, des notes florales et fruitées (fruits exotiques) dans sa jeunesse et de miel ou de fruits confits à maturité. Le vignoble de l'Anjou se caractérise par un sol et un sous-sol composés de schiste, tuffeau, calcaire et ardoise.

F Les Landes 49320 Vauchrézien

Altitude : 58m

Categorie : Points de vues et panorama

Cabanes de vigne



Ces petites cabanes servaient autrefois de refuge aux vignerons et d'écurie pour les chevaux. La grande majorité de ces bâtisses possède une cheminée. Elles sont solides avec des murs en mortier et en pierres de tuffeau et sont généralement

couronnées d'une charpente recouverte d'ardoises ou de tuiles.



Les Landes 49320 Vauchrézien

Altitude : 58m

Categorie : Points de vues et panorama

Cabanes de vigne



Ces petites cabanes servaient autrefois de refuge aux vignerons et d'écurie pour les chevaux. La grande majorité de ces bâtisses possède une cheminée. Elles sont solides avec des murs en mortier et en pierre de tuffeau et sont généralement couronnées d'une charpente recouverte d'ardoises ou de tuiles.

Auteur :

Office-de-Tourisme-Brissac-Loire-Aubance