

# Circuit des Vignes - Saint-Saturnin-sur- Loire



Consultez ce circuit sur  
votre ordinateur ou votre mobile

[www.cirkwi.com/circuit/50795](http://www.cirkwi.com/circuit/50795)






En famille ou entre amis, à pied ou à cheval, parcourez le sentier de randonnée balisée du circuit des vignes, à la découverte des paysages viticoles de Saint-Saturnin-sur-Loire. Admirez les panoramas sur les vignes, passez à proximité du Domaine de l'Étang et de l'ancienne voie de chemin de fer reliant Angers à Poitiers. Vous pourrez également vous rendre dans les domaines viticoles situés à proximité du parcours.

Le balisage de ce circuit est vert clair. Le circuit est balisé dans les deux sens.

Départ : **47.37343, -0.44921**  
Orgigne 49320 Saint-Saturnin-sur-Loire

Style du circuit :

Difficulté :  **1h 30m**  
   

Distance :  **6.2 km**  65 m  0 m  
 46 m  0 m




1-6 Clos du Chêne 49320 Saint-Saturnin-sur-Loire

Altitude : **58m**

Categorie : Points de vues et panorama

**Nombreux panoramas sur le vignoble de l'Aubance**

Deux appellations d'origine contrôlée sont produites localement : l'Anjou Villages Brissac et le Coteaux de l'Aubance. Le premier est un vin issu de l'assemblage de deux cépages, le Cabernet franc et le Cabernet Sauvignon. Il possède une robe profonde aux reflets rubis. Au nez, des arômes de fruits rouges ou noirs s'accompagnent parfois de réglisse. Il possède une belle charpente, une bouche veloutée et fine. Le deuxième est un vin blanc moelleux issu des raisins botrytisés du seul cépage chenin. Il arbore une robe de couleur jaune aux reflets verts évoluant en vieillissant sur des reflets ambrés. Au nez, des notes florales et fruitées (fruits exotiques) dans sa jeunesse et de miel ou de fruits confits à maturité. Le vignoble de l'Anjou se caractérise par un sol et un sous-sol composés de schiste, tuffeau, calcaire et ardoise. Le point de départ de ce circuit, Orgigné, est un hameau viticole.




Unnamed Road 49320 Saint-Jean-des-Mauvrets

Altitude : 60m

Categorie : Points de vues et panorama

### Vues sur les villages



Vue sur les villages de Saint-Saturnin-sur-Loire, Brissac-Quincé et, plus loin, la ville d'Angers.



Brossai 49320 Saint-Saturnin-sur-Loire

Altitude : 50m

Categorie : Patrimoine industriel

### Ancienne voie de chemin de fer

Reliant Angers à Poitiers, cette voie a été transformée en chemin dans les années 1950, ponctué de maisonnettes témoignant de ce patrimoine ferroviaire.

### Auteur :

Office-de-Tourisme-Brissac-Loire-Aubance