

# Circuit des Petits Canards - Saint-Saturnin-sur-Loire



Consultez ce circuit sur votre ordinateur ou votre mobile

[www.cirkwi.com/circuit/50793](http://www.cirkwi.com/circuit/50793)

En famille ou entre amis, à pied ou à cheval, parcourez le sentier de randonnée balisée du sentier des Petits Canards, à la découverte des paysages de l'Aubance de Saint-Saturnin-sur-Loire. Admirez les paysages de vignoble, l'église, ainsi que les bois sur votre parcours.

Le balisage de ce circuit est de couleur jaune. Le circuit est balisé dans les deux sens.


Départ du parcours : parking du cimetière.

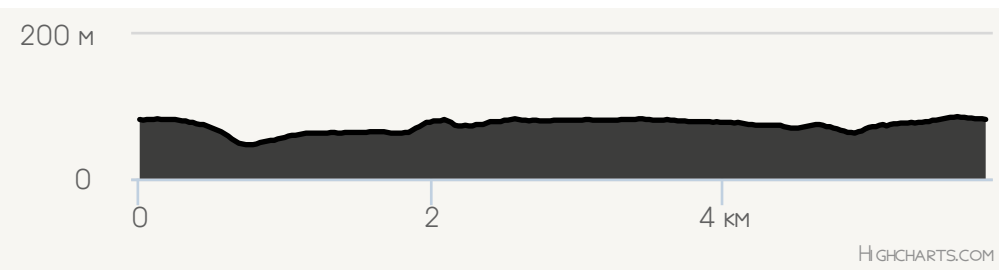
**47.39446, -0.43451**

Départ : 11-15 Rue du Logis des Bois 49320 Saint-Saturnin-sur-Loire

Style du circuit :

Difficulté :  **1h 30m**  


Distance :  **5.9 km**  
↑ 85 m   ↓ 0 m  
± 48 m   ↘ 0 m



13 Place de l'Église 49320 Saint-Saturnin-sur-Loire

Altitude : 79m

Categorie : Château, Eglise & Abbaye

**Château du Mont Rude**

Ce château date de 1849. Il s'agit, à l'origine, d'une propriété privée construite pour Jean Auguste Lebreton, maire de la commune. Il lègue le domaine à son gendre, Gustave Morin, en 1887. A la mort de sa fille unique, la propriété est vendue aux Pupilles de la Nation. En 1981, la municipalité achète le domaine.

**B** 13 Place de l'Église 49320 Saint-Saturnin-sur-Loire

Altitude : 79m

Categorie : Points de vues et panorama

## Tour d'observation



Elle date de 1849 et offre un beau panorama sur la vallée de la Loire. Elle permettait de surveiller le travail des champs. Par temps clair, vous pouvez découvrir 40 km d'horizon et plus de 60 clochers.

**C** 6-10 Place de l'Église 49320 Saint-Saturnin-sur-Loire

Altitude : 80m

Categorie : Château, Eglise & Abbaye

## Eglise




Construite au XIXe siècle, pour remplacer l'église primitive du XIIe siècle, elle abrite une collection de fossiles, le territoire de Saint-Saturnin-sur-Loire ayant été occupé par la mer des Faluns durant une période comprise entre 15 et 5 millions d'années avant Jésus-Christ.

**D** 5 Route de Saint-Sulpice 49320 Saint-Saturnin-sur-Loire

Altitude : 72m

Categorie : Monuments et Architecture

## Manoir de la Fosse



(Demeure privée) : construit au XV<sup>e</sup> siècle, ce manoir possède une chapelle datant


de 1662.

**E** Clos des Perruches 49320 Saint-Saturnin-sur-Loire

Altitude : 81m

Categorie : Points de vues et panorama

## Observatoire astronomique




Sous la coupole de 5 mètres de diamètre, se trouve le plus grand télescope de tout l'Ouest, d'un diamètre de 400 millimètres. Des dalles et des poteaux permettent de mettre en station d'autres instruments. Un cadran solaire analemmatique a été réalisé à proximité des bâtiments. Des soirées d'observation publiques sont organisées régulièrement.

**F** 49320 Saint-Saturnin-sur-Loire

Altitude : 72m

Categorie : Points de vues et panorama

## Nombreux panoramas sur le vignoble de l'Aubance



Deux appellations d'origine contrôlée sont produites localement : l'Anjou Villages Brissac et le Coteaux de l'Aubance. Le premier est un vin issu de l'assemblage de deux cépages, le Cabernet franc et le Cabernet Sauvignon. Il possède une robe profonde aux reflets rubis. Au nez, des arômes de fruits rouges ou noirs s'accompagnent parfois de réglisse. Il possède une belle charpente, une bouche veloutée et fine. Le deuxième est un vin blanc moelleux issu des raisins botrytisés du seul cépage chenin. Il arbore une robe de couleur jaune aux reflets verts évoluant en vieillissant sur des reflets ambrés. Au nez, des notes florales et fruitées (fruits exotiques) dans sa jeunesse et de miel ou de fruits confits à maturité. Le vignoble de l'Anjou se caractérise par un sol et un sous-sol composés de schiste, tuffeau, calcaire et ardoise.

## Auteur :

Office-de-Tourisme-Brissac-Loire-Aubance