

Circuit des Moines - Les Alleuds



Consultez ce circuit sur
votre ordinateur ou votre mobile

www.cirkwi.com/circuit/43846

En famille ou entre amis, à pied, à cheval ou à vélo, parcourez le sentier de randonnée balisé du Circuit des Moines, à la découverte des paysages et du patrimoine des Alleuds, entre Loire et Aubance. Observez les édifices tels que la Mairie des Alleuds, l'église, le Prieuré classé Monuments historiques ou la Pierre couchée.

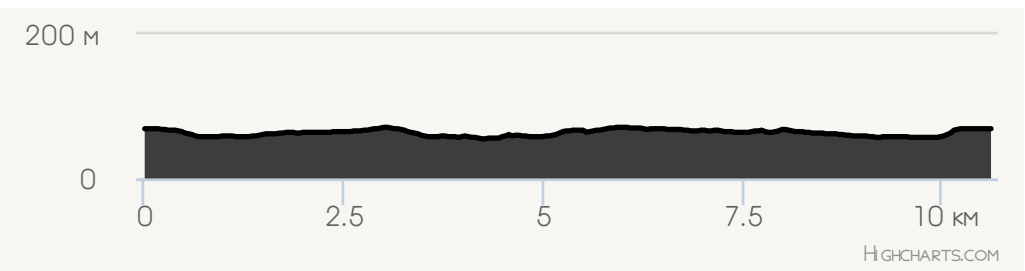
Le balisage de ce circuit est de couleur jaune. Le sens horaire est conseillé.


Départ : **47.31805, -0.41031**
4 Rue du Layon 49320 Les Alleuds

Style du circuit :

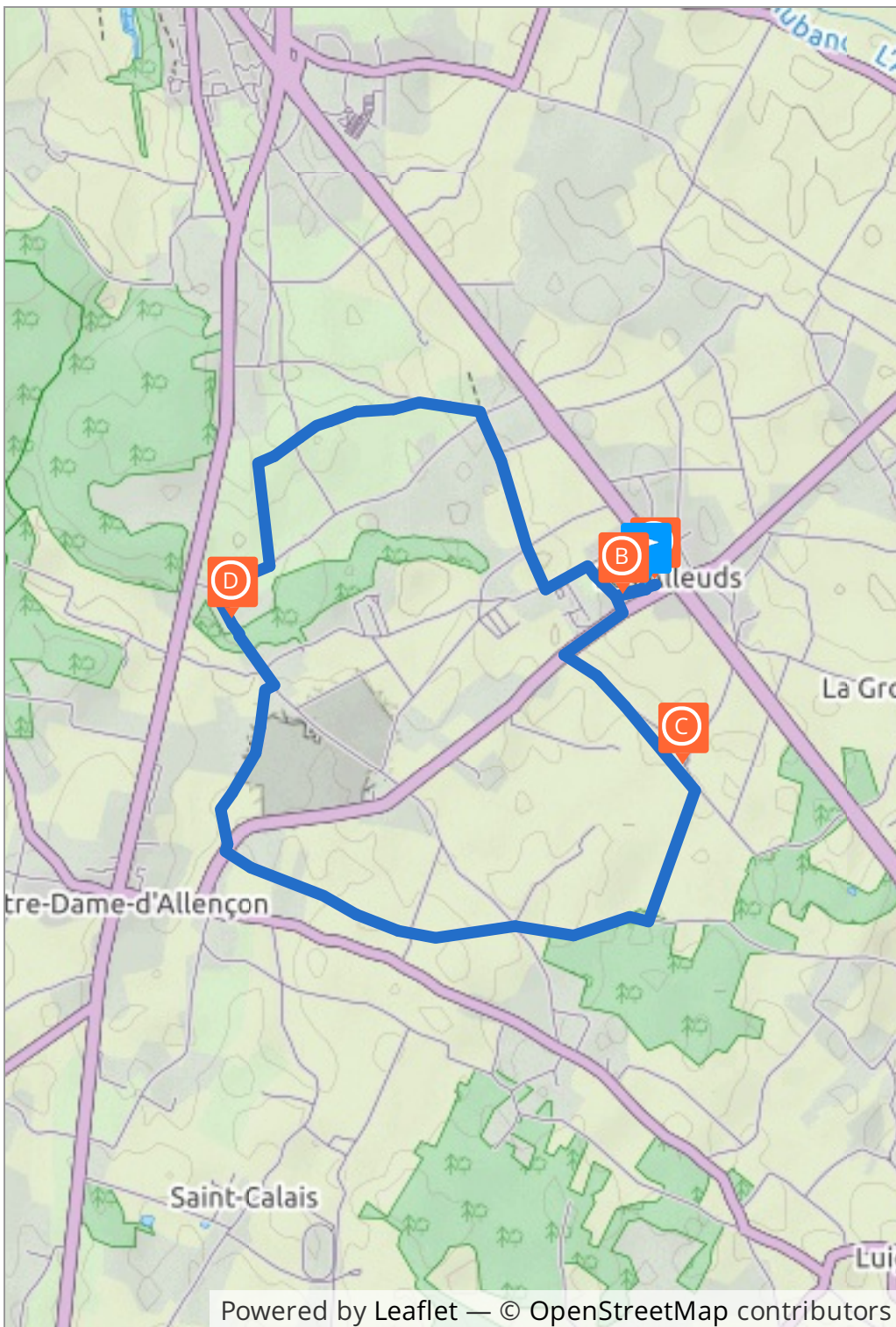
Difficulté :  **2h 45m**


Distance :  **10.7 km**  72 m  0 m
 52 m  -1 m



 2 Chemin Vert 49320 Les Alleuds | Altitude : **68m**
Categorie : Monuments et Architecture

Mairie



Édifice construit en 1765-1766 qui servait à l'époque de grenier à pain, en témoigne le puits à grain avec ses deux orifices de contrôle situé dans l'entrée. Après la construction de l'actuelle église, l'édifice est devenu la cure, puis en 1983 la Mairie. Etienne Rouault, curé des Alleuds décédé en 1836, enseigne dans ce presbytère l'agriculture aux paysans de sa paroisse tous les dimanches.

Informations complémentaires :

:
:



4 Rue du Prieuré 49320 Les Alleuds

Altitude : 69m

Categorie : Monuments et Architecture

Prieuré



(Demeure privée) : édifice classé aux Monuments Historiques. En 974 la mère de Foulques Nerra, Comte d'Anjou, donne aux moines de l'Abbaye Saint Aubin d'Angers des terres pour y créer un Prieuré qui se trouve sur le chemin de Saint-Jacques-de-Compostelle. Ils le conservent jusqu'à la révolution, ensuite il devient un domaine agricole. Une fresque du XVI^e siècle représente l'humanité souffrante aidant le Christ à porter sa croix et illustre la complainte du Roi René. Un jardin de curé a été reconstitué dans la cour intérieure.



Les Martineries 49320 Les Alleuds

Altitude : 59m

Categorie : Point d'intérêt naturel

La Pierre Couchée



située sur l'ancienne voie romaine Angers/Doué-la-Fontaine, elle a été réhabilitée à l'occasion du bicentenaire de la Révolution. Elle aurait délimité une ancienne seigneurie avant l'abolition des droits féodaux, le 4 août 1789. Dans la paroisse, cette partie de la Seigneurie était considérablement grevée par les redevances. Après l'abolition, la pierre a été gardée pour témoigner de l'oppression. Il y est écrit "Pierre tu fus autrefois l'emblème de la Tyrannie, aujourd'hui celui de la Liberté -

1883".



L'Étang aux Moines 49320 Les

Alleuds

Categorie : Lac / Etendue d'eau

Altitude : 56m

L'étang aux Moines

Ce sont, sans doute, les moines du Prieuré qui ont édifié la digue nécessaire à la mise en place de l'étang, réputé à cette époque très poissonneux. Il alimentait un moulin à farine, détruit en 1773. Ensuite, l'étang est devenu un lieu privilégié pour le rouissage du chanvre.



4 Rue du Layon 49320 Les Alleuds

Altitude : 69m

Point de départ - Place de l'église

Vous trouverez à cet endroit, des toilettes ainsi qu'une aire de pique-nique pour vous restaurer.

Auteur :

Office-de-Tourisme-Brissac-Loire-Aubance