



De l'Armangé au Jeu Chalonnnes-sur-Loire







Consultez ce circuit sur
votre ordinateur ou votre mobile
www.pit.tf/1/29671/fr



Découvrez le charme des paysages du Loire Layon à pieds ! Cette randonnée de 18km (6h environ) commence à Chalonnnes-sur-Loire, commune au confluent de la Loire, du Louet et du Layon. Suivez la rivière de l'Armangé et partez à la découverte des alentours de Chalonnnes.

Style du circuit : **Randonnée \ Découverte \ A la campagne**

Difficulté :  **6h 0m**


Distance :  **17.7 km**  91 m  306 m
 11 m  -306 m



1 Rue de la
Babinerie, 49290
Chalonnnes-sur-Loire,

Kilomètre : **0.0**
Altitude : **21**

Départ du Caveau de dégustation de Chalonnnes sur Loire



2 Le Marais, 49290
Chalonnnes-sur-Loire,
France

Kilomètre : **17.7**
Altitude : **20**

Arrivée au Caveau de dégustation de Chalonnnes



Trouver plus d'infos sur www.Point-Info-Tourisme.com
Impression générée par Circuits-de-France

Cet itinéraire vous est fourni à titre informatif. Circuits-de-France ne certifie pas la fiabilité des informations contenues dans les textes, cartes ou photos de cet itinéraire. Nous vous conseillons de vérifier ces informations avant votre voyage. N'hésitez pas à nous contacter ou à contacter l'auteur pour en savoir plus. Pour plus d'informations sur les données publiées sur ce site, reportez-vous aux conditions d'utilisation de www.circuits-de-france.com