



Circuit du Val d'Aubance - Brissac-Quincé



Consultez ce circuit sur votre ordinateur ou votre mobile

www.cirkwi.com/circuit/50327

En famille ou entre amis, à pied ou à vélo, parcourez le sentier de randonnée balisée du Circuit du Val d'Aubance, à la découverte des paysages de Brissac-Quincé et des communes alentours, entre Loire et Aubance. Observez l'Eglise de Charcé, le Pont des Barrières, la Croix de Mission, le Hameau de la Moinerie, le menhir et le dolmen, ainsi que les curiosités patrimoniales jalonnant le parcours.

Le balisage de ce circuit est de couleur bleu foncé. Le sens horaire est conseillé.

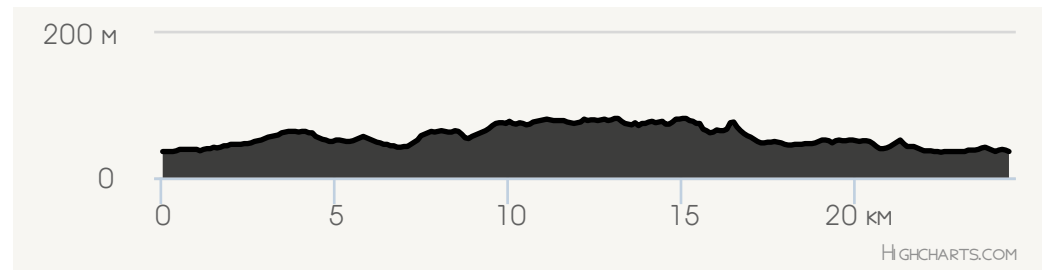
Au bord de l'Aubance, certaines parties des circuits peuvent rester très humides par temps pluvieux.

Départ : **47.35506, -0.44603**
Rue de l'Aubance 49320 Brissac-Quincé

Style du circuit :

Difficulté : **6h 0m**

Distance : **24.6 km** 83 m 7 m
 35 m -1 m



1 Le Château 49320 Brissac-Quincé | Altitude : **40m**
Categorie : Château, Eglise & Abbaye

Château de Brissac

Deux dates de construction pour ce "château neuf à demi construit, dans un château vieux à demi détruit" : XVème et XVIIème siècles. Plus haut de France avec ses 7 étages, il est surnommé le "géant du Val de Loire". Il est construit au milieu d'un vaste parc, ceint par l'Aubance, qui invite à la promenade autour des pièces d'eau et à l'ombre d'arbres centenaires. Il appartient à la famille des Cossé Brissac depuis 1502. <http://www.chateau-brissac.fr/>



Le Perrin 49320 Charcé-Saint-Ellier-sur-Aubance

Altitude : 47m

Categorie : Point d'intérêt naturel

Dolmen et menhir de Beaupréau



Dolmen classé aux Monuments Historiques et menhir de 2,40 mètres de haut en grès et éocène.



2 Impasse du Port 49320 Charcé-Saint-Ellier-sur-Aubance

Altitude : 41m

Categorie : Château, Eglise & Abbaye

Eglise et Presbytère



D'origine romane, elle a été reconstruite aux XVIème et XIXème siècles. Elle est inscrite dans le réseau des "Eglises Accueillantes en Anjou" (dépliant disponible sur place). Attenant à l'église, le presbytère du XVème siècle complète cet ensemble architectural.




Le Bas Coudrais 49320 Charcé-Saint-Ellier-sur-Aubance

Altitude : 51m

Categorie : Monuments et Architecture

Hameau de la Moinerie



Ensemble de demeures du XVIIème siècle.




10 D423 49320 Blaison-Gohier

Altitude : 52m

Categorie : Patrimoine religieux

Village de Saint-Ellier



La chapelle, ancienne église du village, a été constituée en paroisse au XIème siècle par l'installation d'un prieuré (demeure privée), toujours présent à l'origine presbytère, habité par deux moines assistés d'un curé.



2 Raindron 49320 Blaison-Gohier

Altitude : 49m

Categorie : Patrimoine industriel

Moulin de Patouillet



(Demeure privée) : il s'agit d'un moulin à vent sur pivot de type chandelier, portant le nom du ruisseau situé à proximité. Il fait partie des deux derniers moulins chandeliers parmi la centaine qu'a comptée l'Anjou.




Le Saint-Frère 49320 Charcé-Saint-Ellier-sur-Aubance

Altitude : 64m

Categorie : Monuments et Architecture

La sublerie



Maisons troglodytes creusées dans le tuffeau.



Le Saint-Frère 49320 Charcé-Saint-Ellier-sur-Aubance

Altitude : 72m

Categorie : Monuments et Architecture

Village de la Saint-Frère



Vieux hameaux d'où naissent des sources, qui, au XIIIème siècle, formaient cinq fossés d'eau vive animant le Moulin du Prieuré Saint-Ellier. Présence d'un lavoir qui a servi jusque dans les années 1970.




Unnamed Road 49320 Charcé-Saint-Ellier-sur-Aubance

Altitude : 73m

Categorie : Patrimoine religieux

Sauge-aux-Moines



Ancien prieuré (demeure privée) dépendant de l'Abbaye Saint-Aubin d'Angers, créé en 1087.

Auteur :

Office-de-Tourisme-Brissac-Loire-Aubance