

# Circuit du Moulin de Ras - Brissac-Quincé



Consultez ce circuit sur votre ordinateur ou votre mobile

[www.cirkwi.com/circuit/50341](http://www.cirkwi.com/circuit/50341)

En famille ou entre amis, à pied, à cheval ou à vélo, parcourez le sentier de randonnée balisé du Circuit du Moulin de Ras, à la découverte des paysages et du patrimoine de Brissac-Quincé, entre Loire et Aubance. Observez les paysages viticoles, les moulins et le patrimoine bâti de ce village vigneron.


Le balisage de ce circuit est de couleur jaune. Le sens horaire est conseillé.

Départ : **47.35464, -0.44633**  
Rue de l'Aubance 49320 Brissac-Quincé

Style du circuit :

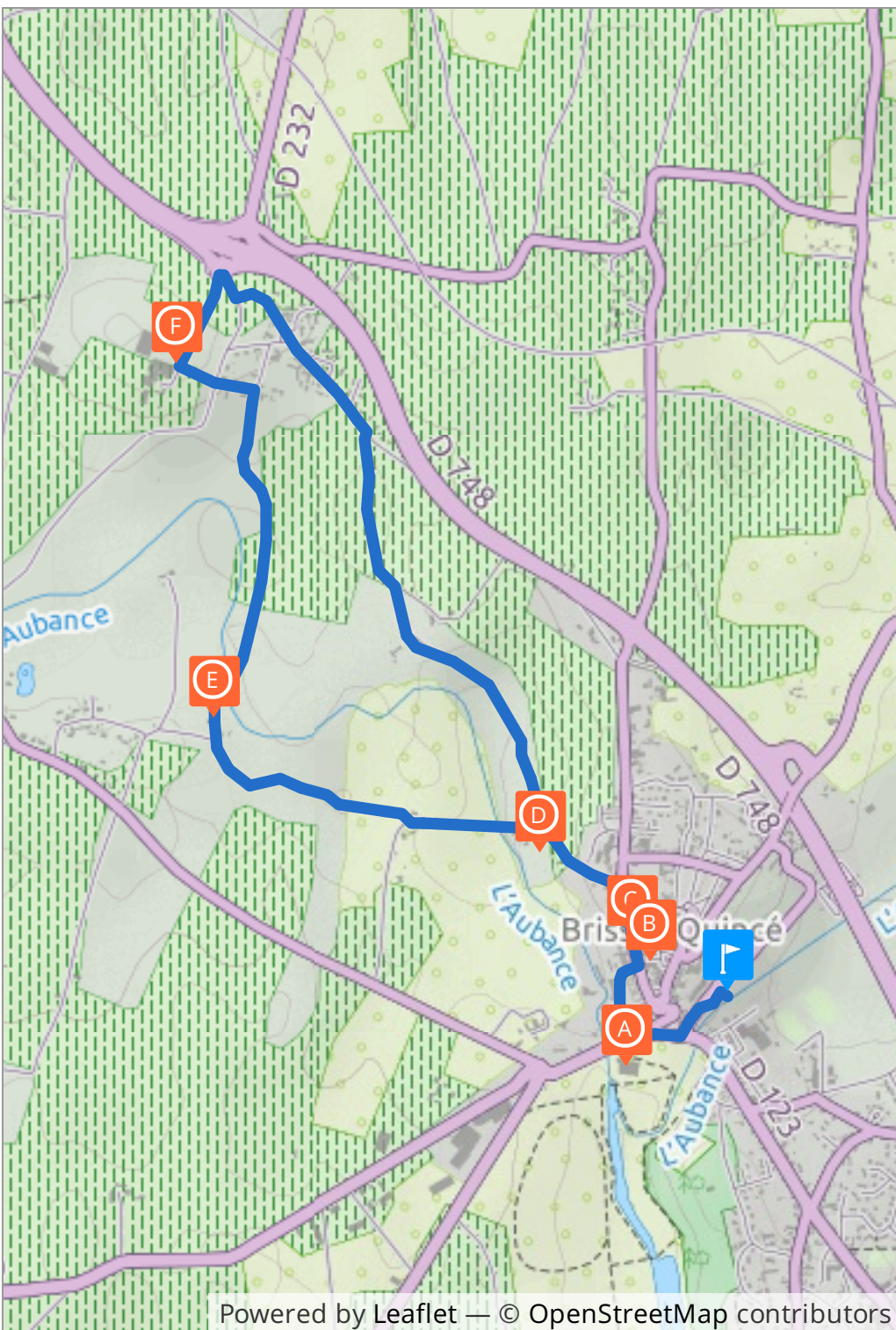
Difficulté : **1h 15m**

Distance : **5.5 km**    64 m    5 m  
 31 m    -5 m



1 Le Château 49320 Brissac-Quincé | Altitude : **40m**  
Categorie : Château, Eglise & Abbaye

## Château de Brissac



Powered by Leaflet — © OpenStreetMap contributors

Deux dates de construction pour ce "château neuf à demi construit, dans un château vieux à demi détruit" : XVème et XVIIème siècles. Plus haut de France avec ses 7 étages, il est surnommé le "géant du Val de Loire". Il est construit au milieu d'un vaste parc, ceint par l'Aubance, qui invite à la promenade autour des pièces d'eau et à l'ombre d'arbres centenaires. Il appartient à la famille des Cossé Brissac depuis 1502. <http://www.chateau-brissac.fr/>



2-3 Place Jean Dupé 49320  
Brissac-Quincé

Altitude : 62m

Categorie : Château, Eglise & Abbaye

## Eglise Saint-Vincent



Construite en 1532 par René de Cossé, Seigneur de Brissac, l'église est inscrite dans le réseau des "Eglises Accueillantes en Anjou" (dépliant disponible sur place). Elle abrite plusieurs vitraux remarquables. Une statue de Saint-Vincent, Saint protecteur de Brissac et le patron des vignerons, est également visible.



33-37 Rue de Verdun 49320  
Brissac-Quincé

Altitude : 58m

Categorie : Lieux historiques

## Fontaine de Rollée



Ancienne fontaine publique qui constitue le seul point d'eau pour les habitants de Brissac jusqu'en 1816. Elle est utilisée jusqu'en 1910, date à laquelle le service des eaux et l'éclairage public sont installés dans la commune, ce qui est très rare à l'époque.



2 Rue Pierre Niveleau 49320  
Brissac-Quincé

Altitude : 39m

Categorie : Patrimoine industriel

## Moulin Roux

(Demeure privée) : ancien moulin à eau sur l'Aubance. L'origine du nom est Moulin Raoul, au XVème siècle. C'est un moulin à tan (usine où l'on broie l'écorce de chêne qui sert au tannage des peaux). Au XIXème siècle, le moulin donnait son énergie à une usine.




Moulin de Ras 49320 Vauchrézien

Altitude : 36m

Categorie : Patrimoine industriel

## Moulin de Ras



(Demeure privée) : ancien moulin à eau dont le nom dérive du mot drap, car à cet endroit on y tissait jadis du drap. Sa roue à aube faisait fonctionner une scierie jusqu'en 1918. Il est situé en contrebas du moulin à vent en ruines, mentionné dès le XVème siècle.




Avrillé 49320 Saint-Jean-des-  
Mauvrets

Altitude : 58m

Categorie : Château, Eglise & Abbaye

## Château d'Avrillé



Avrillé dérive du mot "avril" qui signifie "florissant". Demeure ancienne des XVIème et XVIIIème siècles et ancienne fabrique de poterie jusqu'en 1804.

## Auteur :

Office-de-Tourisme-Brissac-Loire-Aubance