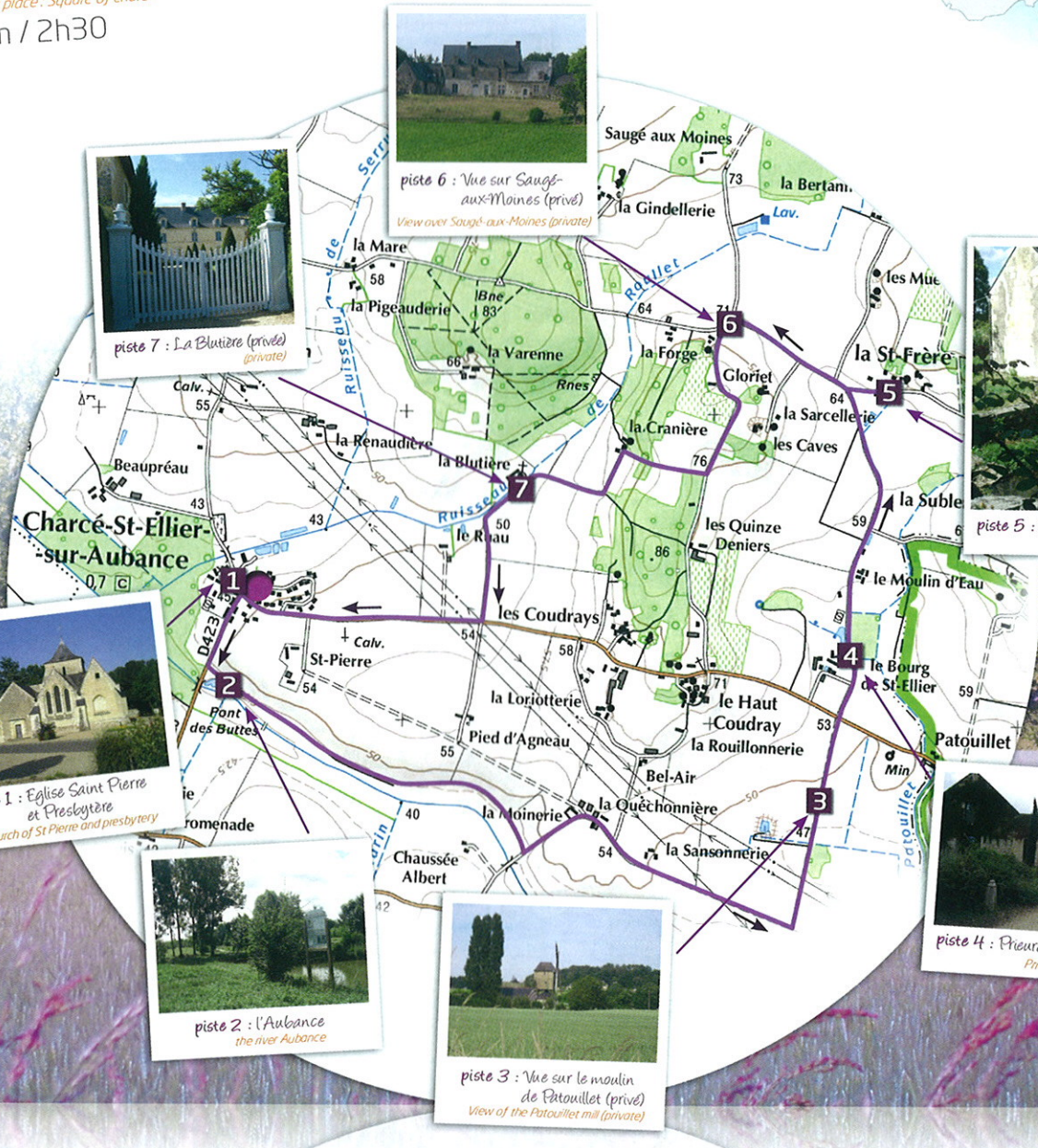
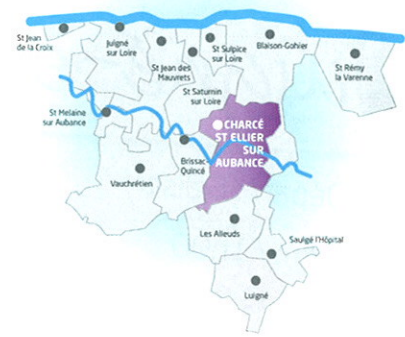


# Charcé-St-Ellier-sur-Aubance

● Départ : Place de l'Eglise  
*starting place: Square of church*  
 8 km / 2h30




piste 7 : La Blutière (privée)  
*(private)*



piste 6 : Vue sur Saugé-aux-Moines (privée)  
*View over Saugé-aux-Moines (private)*



piste 5 : Lavoir de la Saint-Frère  
*Saint Frere wash-house*



piste 1 : Eglise Saint Pierre et Presbytère  
*Church of St Pierre and presbytery*



piste 2 : l'Aubance  
*the river Aubance*



piste 3 : Vue sur le moulin de Patouillet (privée)  
*View of the Patouillet mill (private)*



piste 4 : Prieuré de St-Ellier (privé)  
*Priory of St-Ellier (private)*

5

▲ CIRCUIT NON-BALISÉ / NOT MARKED OUT FOOTPATH