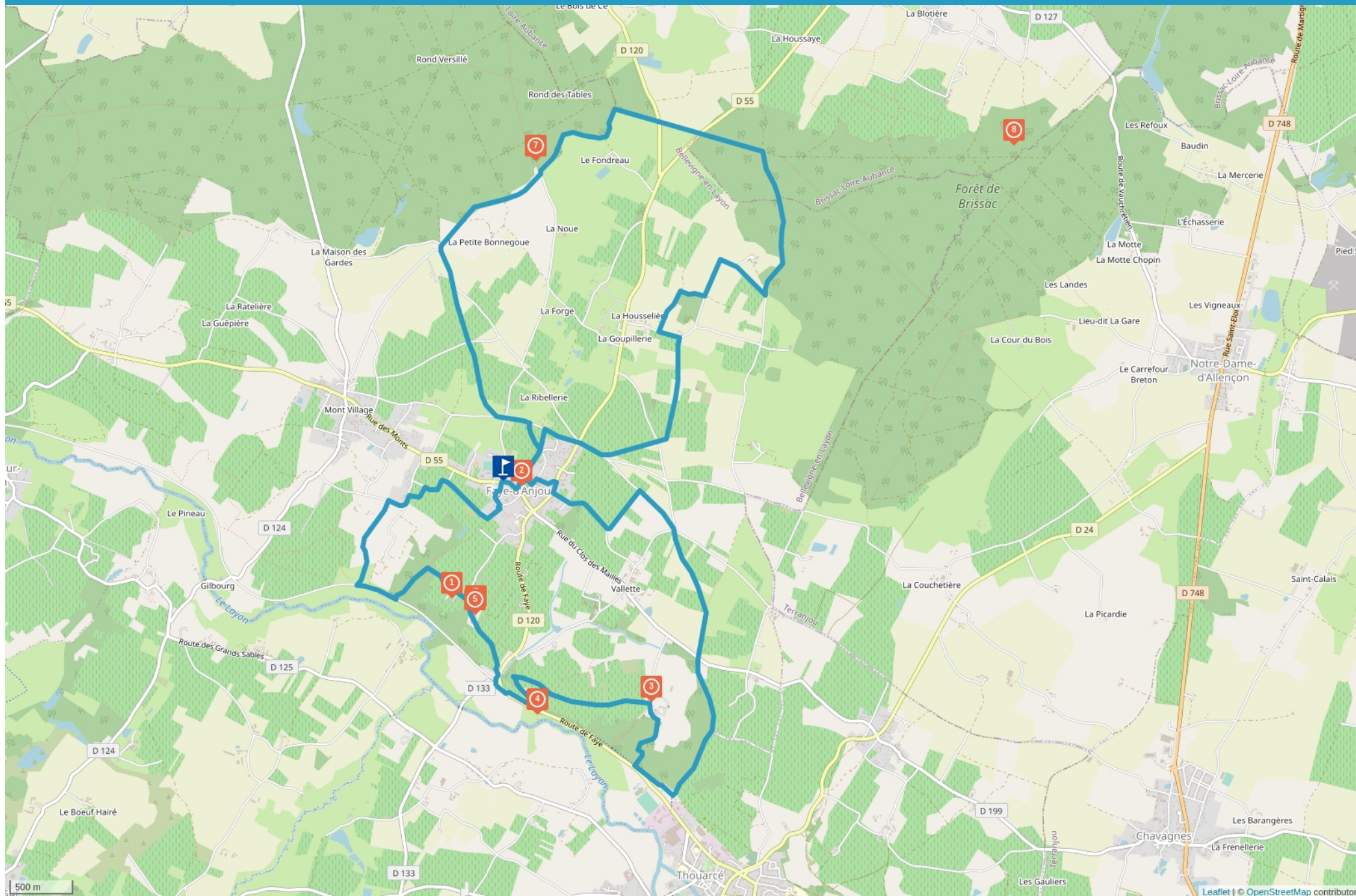


# CIRCUITS VTT COMBINÉ N° 52 + 53

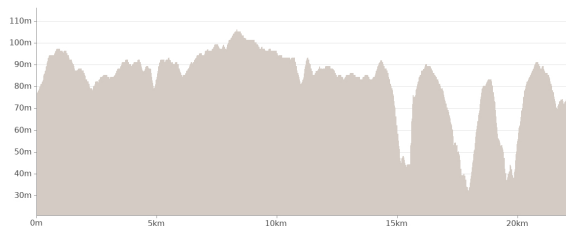


Cet itinéraire vous est fourni à titre indicatif. Cirkwi ne certifie pas la fiabilité des informations contenues dans les textes, cartes ou photos de cet itinéraire. Retrouvez plus d'infos sur [www.cirkwi.com](http://www.cirkwi.com)



Mise à jour le 29/06/22 par Office de Tourisme Anjou Vignoble et Villages et généré par [www.cirkwi.com](http://www.cirkwi.com)

# Circuits VTT combiné n° 52 + 53



Départ : Rue Albert Lebrun - 49380 BELLEVIGNE-EN-LAYON

21.10 km  
1h45  
maxi 106 m  
mini 31 m

Facile

168 m  
-168 m

Circuit n° 52 : Richesse paysagère et patrimoniale qui fait de ce circuit un des plus représentatifs du territoire. La vue panoramique au lieu-dit Gastines offre au visiteur une lecture de paysage exceptionnelle.

Balisage de couleur bleue.

Informations sécurité :

- Secteur Moulin de la Pinsonnerie : 150m de forte pente (contournement par la route possible) et 300m de sentier étroit et pentu

- Secteur Moulin de la Placette : 400m de petite route fortement pentue

Circuit n° 53 : Bel itinéraire en lisière puis au cœur de la forêt de Brissac. Peut-être croisez-vous quelques-uns de ses habitants au sortir d'un ombragé chemin forestier...

Balisage de couleur jaune.

Information période de chasse : Attention, promenades interdites sur la partie forestière en période de chasse, du 15 septembre au 28 février (panneau d'information au départ du circuit).

Circuit VTT de 21,1 km. Départ Parking de la salle des fêtes de Faye d'Anjou ou Place du Champ de Foire à Thouarcé

Proposé par :

Office de Tourisme Anjou Vignoble et Villages

"Ce PDF a été généré à partir de Cirkwi, la plateforme de partage d'activités touristiques qui vous fait voyager" [www.cirkwi.com/circuit/369947](http://www.cirkwi.com/circuit/369947)



1

49380 BELLEVIGNE-EN-LAYON - Altitude : 87m

Divers

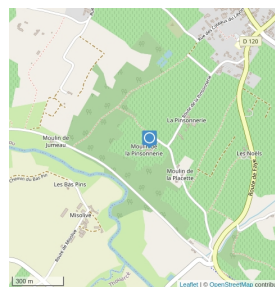


## Moulin de la Pinsonnerie

Le nom de la Pinsonnerie vient de du propriétaire et seigneur du lieu-dit en 1440, Jean Pinsonneau.

On y trouve deux moulins dès la seconde moitié du XVIIIème siècle. Le moulin actuel cesse son activité en 1926, mais il est restauré et remis au vent en 1989.

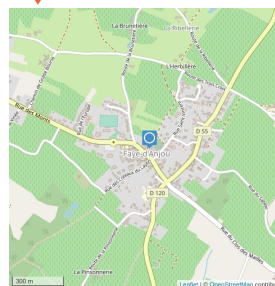
Inscrit à l'inventaire de Monuments Historiques depuis le 22 mai 1978.



2

Rue Albert Lebrun - 49380 BELLEVIGNE-EN-LAYON - Altitude : 80m

Château, Eglise & Abbaye



## Eglise Notre-Dame

L'église actuelle fut reconstruite entre 1892 et 1896. Elle comporte 3 nefs égales dans le style du XIVème siècle.

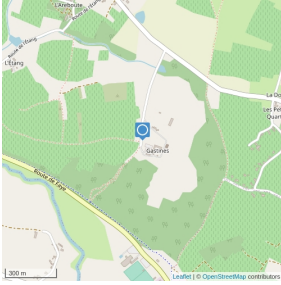
Les fondations de l'ancienne église semblent dater du XIIIème siècle.



3

49380 BELLEVIGNE-EN-LAYON - Altitude : 89m

Points de vues et panorama



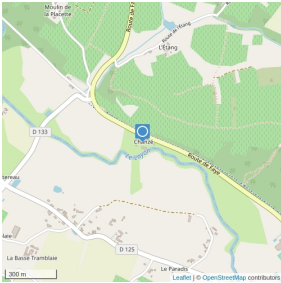
### Point de vue panoramique des Gastines

Point de vue à 360° au cœur des vignes, sur la faille et la vallée du Layon.

4

D120 - 49380 BELLEVIGNE-EN-LAYON - Altitude : 29m

Monuments et Architecture



### Château de Chanzé

Propriété privée.

Bâtiment datant du XV<sup>ème</sup> siècle, ayant reçu la visite du roi Henri IV. Avant l'incendie qui le toucha en 1793, le château comptait un étage supplémentaire. Transformé par la suite en ferme, il fut de nouveau incendié en 1906 par la foudre.

5

49380 BELLEVIGNE-EN-LAYON - Altitude : 83m

Divers



### Moulin de la Placette

Propriété privée.


Ancien moulin cavier dont il ne reste que le massereau.

6

Moulin de la Placette - 49380 BELLEVIGNE-EN-LAYON

Autres

La Piscine et creux Moulin



### GITE MOULIN DE LA PLACETTE

Véritable paradis sur terre, un nid douillet pour vos vacances, un repos idéal, ce vieux moulin cavier typique de la région et rénové avec amour et respect vous accueille en familles ou entre amis, d'une capacité de 21 couchages répartis sur trois gîtes (7/7/7). Retrouvez tout le confort moderne. À votre disposition également notre espace piscine qui saura vous ravir.

#### CONTACT

Email : [moulindeplacette49@yahoo.com](mailto:moulindeplacette49@yahoo.com)

#### MODES DE PAIEMENT

Cartes bancaires

Chèques bancaires et postaux

Espèces

Virement

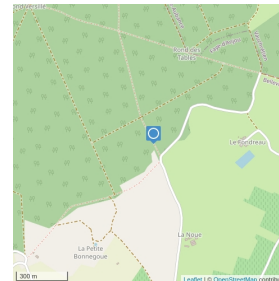
#### ACCUEIL DES ANIMAUX ?

Animaux acceptés : oui

7

49380 BELLEVIGNE-EN-LAYON - Altitude : 97m

Point d'intérêt naturel



### Forêt de Beaulieu



8

49320 VAUCHRÉTIEN - Altitude : 59m

Point d'intérêt naturel



### Forêt de Brissac

D'une superficie de 1300 hectares, elle recèle de nombreuses essences d'arbres. L'une des allées principales, appelée "allée des maréchaux" indique que la famille de Cossé Brissac a compté exceptionnellement 4 titres de Maréchaux de France.

