

3

Saint-Vincent

Distance : 13,8 km
Dénivelé : 125 m




Facile

Informations :
Office de Tourisme
Loire-Layon à Chalonnes/L.
02.41.78.26.21

Départ :

Chalonnes sur Loire au caveau de dégustation


Chalonnes sur Loire : cette commune, au confluent de la Loire, du Louet et du Layon, est particulièrement attrayante. Ville fleurie, un circuit au cœur du vieux Chalonnes, le long des quais de la Loire, mérite un détour particulier, à pied, en petit train touristique ou en V.T.T



LM. Blanchard

A découvrir le long du parcours


Vieux Chalonnes sur Loire
Quais de Loire
Lieu-dit Saint Vincent et son four à chaux
Panorama sur la Loire



Intérêts

Un classique pour initiés ou confirmés

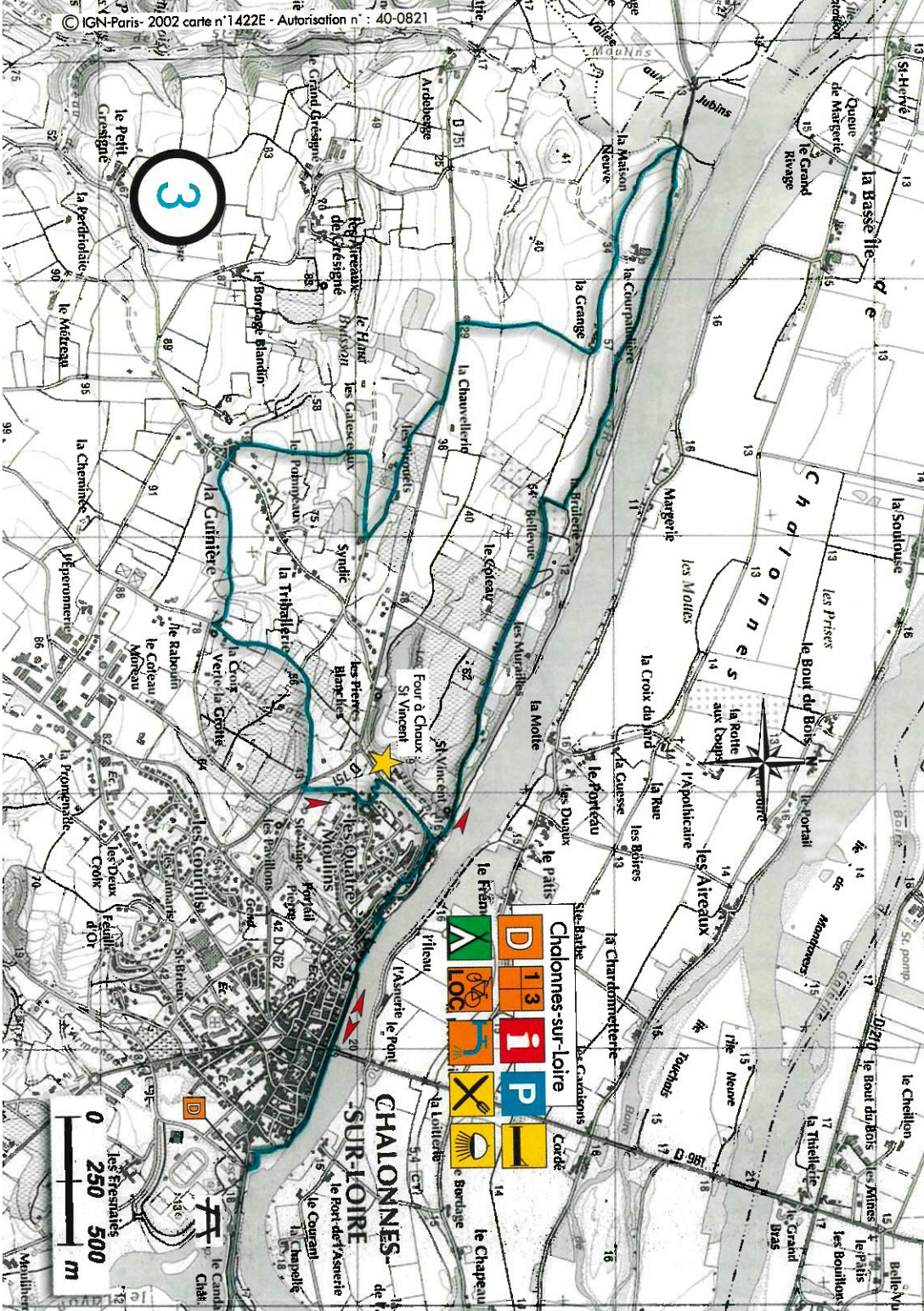
Le four à chaux St-Vincent



P. Etard

LEGENDE

- Parking
- Départ des circuits
- Point information
- Numéros au départ
- Location VTT
- Réparation VTT
- Lavage VTT
- Restauration
- Hébergement
- WC-Sanitaires
- Aire de Pique-nique
- Camping
- Site remarquable
- Point de vue
- Attention danger



3

Chalonnais-sur-Loire

D	I	P
13		
OC		

0 250 500
m

**CHALONNÉS
-SUR-LOIRE**