

12

## Louet Aubance

Distance : 10 km  
Dénivelé : 103 m



Très Facile

Informations :  
Office de Tourisme  
de Beaulieu sur Layon  
02.41.78.65.07  
Mairie de Mozé sur Louet  
02.41.45.31.66

## Départ :

Mozé sur Louet, place de l'église



Mozé sur Louet est une commune périurbaine au sud d'Angers située en zone à vocation rurale et dans l'incontournable vignoble de l'Aubance, sur un plateau (Altitude : 80 – 93 mètres) entrecoupé de vallons en pente douce vers l'Aubance et la Loire.



## A découvrir le long du circuit

## L'Étang de Mozé :

Pour un circuit VTT destiné aux familles le site de l'étang, au coeur du bourg de la commune, est le lieu idéal pour la détente. Cet espace ludique offre un plan d'eau de 1 ha pour la pêche, de multiples jeux pour les enfants, d'espaces pique nique... Bref le lieu idéal pour partager un moment convivial en famille après avoir arpenté le circuit VTT tout aussi riche et divers dans ses paysages.

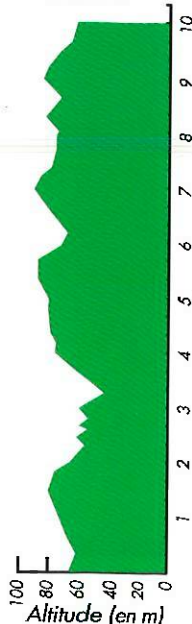
**Moulin de la Bigottière** : En bordure de la RD160 le moulin cavier de la Bigottière domine le village du même nom. Construit au XVII<sup>e</sup> siècle, il a été inscrit à l'inventaire supplémentaire des monuments historique en 1984 et a été restauré en 1987. Depuis il tourne régulièrement. Il est possible de visiter pendant les portes ouvertes ou sur rendez-vous.

## Intérêts

Les contrastes sont omniprésents sur ce circuit où s'alternent valons et plateaux. Quelques ascensions vous permettront d'obtenir de superbes vues panoramiques sur les plaines, vignes et forêts mais également un point de vue élargi sur Angers.



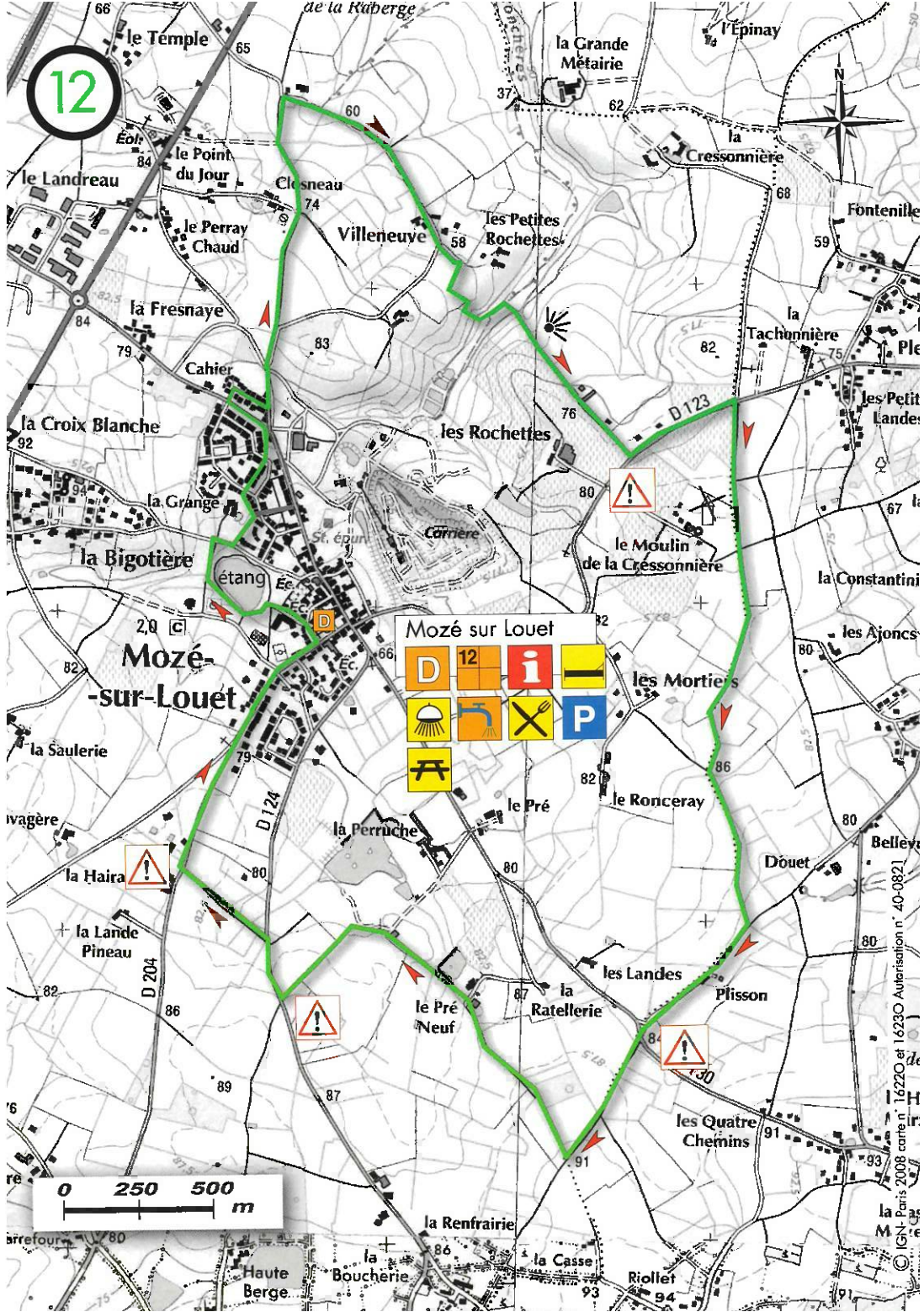
COURBE  
des Hauteurs




## LEGENDE

- Parking
- Départ des circuits
- Point information
- Numéros au départ
- Location VTT
- Réparation VTT
- Lavage VTT
- Restauration
- Hébergement
- WC-Sanitaires
- Aire de Pique-nique
- Camping
- Site remarquable
- Point de vue
- Attention danger

12



Mozé sur Louet



16220 et 16230 Autorisation n° 40-0821  
Paris 2008 carte n° 16220 et 16230  
© IGN