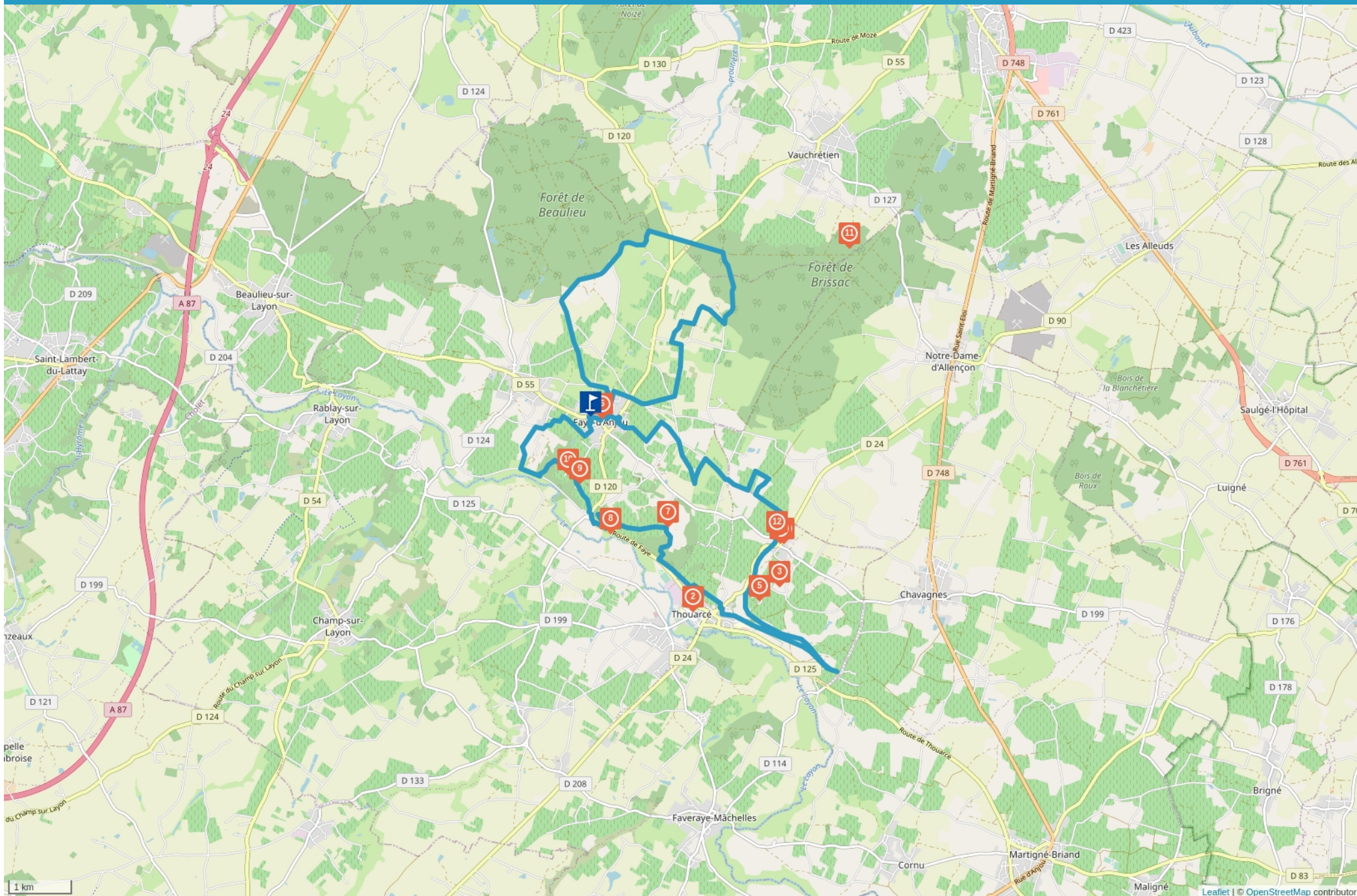


CIRCUIT VTT COMBINÉ N°50 + 52 + 53

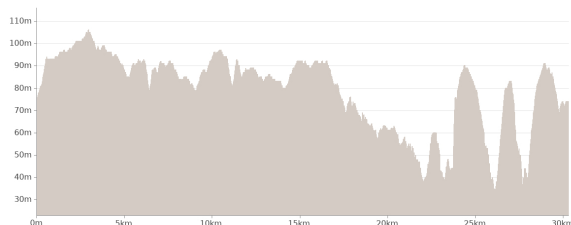


Cet itinéraire vous est fourni à titre indicatif. Cirkwi ne certifie pas la fiabilité des informations contenues dans les textes, cartes ou photos de cet itinéraire. Retrouvez plus d'infos sur www.cirkwi.com

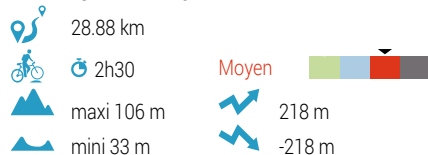


Mise à jour le 29/06/22 par Office de Tourisme Anjou Vignoble et Villages et généré par www.cirkwi.com

Circuit VTT combiné n°50 + 52 + 53



Départ : Rue Albert Lebrun - 49380 BELLEVIGNE-EN-LAYON



Circuit n° 50 : La montée du coteau de Beauregard mène au plateau nord où se côtoient vergers et vignes. Plongée, ensuite, à la belle époque du chemin de fer... "La ligne du haut" Angers-Doué et "la ligne du bas" Chalonnes-Doué, alternent entre chemin creux verdoyant, puis ouverture sur les vignes en coteau, et vue ouverte sur la vallée. Balisage de couleur jaune.

Informations sécurité : à hauteur de Beauregard, 300 mètres de sentier étroit et pentu

Circuit n° 52 : Richesse paysagère et patrimoniale qui fait de ce circuit un des plus représentatifs du territoire. La vue panoramique au lieu-dit Gastines offre au randonneur une lecture de paysage exceptionnelle.

Balisage de couleur bleue.

Informations sécurité :

- Secteur Moulin de la Pinsonnerie : 150m de forte pente (contournement par la route possible) et 300m de sentier étroit et pentu

- Secteur Moulin de la Placette : 400m de petite route fortement pentue

Circuit n° 53 : Bel itinéraire en lisière puis au cœur de la forêt de Brissac. Peut-être croiserez-vous quelques-uns de ses habitants au sortir d'un ombragé chemin forestier...

Balisage de couleur jaune.

Information période de chasse : attention, promenades interdites sur la partie forestière en période de chasse, du 15 septembre au 28 février (panneau d'information au départ du circuit).

Circuit VTT de 28,9 km. Départ Parking de la salle des fêtes à Faye d'Anjou ou Place du Champ de Foire à Thouarcé.

Proposé par :

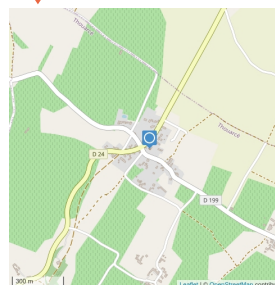
Office de Tourisme Anjou Vignoble et Villages
"Ce PDF a été généré à partir de Cirkwi, la plateforme de partage d'activités touristiques qui vous fait voyager" www.cirkwi.com/circuit/371035



1

Grand Bonnezeaux - 49380 BELLEVIGNE-EN-LAYON - Altitude : 87m

Patrimoine religieux



Chapelle de Bonnezeaux

Chapelle Saint Joseph.

Grâce à quelques bénévoles, ce petit lieu de culte au cœur du village de Bonnezeaux fait retentir sa cloche tous les dimanches vers 13h00, ainsi que lors d'un décès d'un habitant du village.

2

Rue Jacques du Bellay - 49380 BELLEVIGNE-EN-LAYON - Altitude : 31m

Château, Eglise & Abbaye



Eglise Saint Pierre

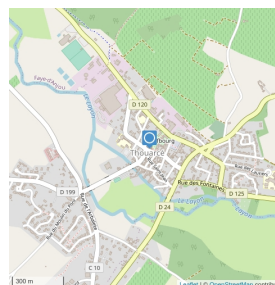
De l'église du XIIème, il ne reste que le clocher.

Après un incendie en 1793, l'église est restaurée en 1810, puis transformée en 1858.

La flèche est modifiée entre 1911 et 1913 par l'architecte Dussouchay, qui ajoute également des nefs latérales.

Le cœur de Jean-Aimé SOYER, général vendéen, est conservé dans l'église.

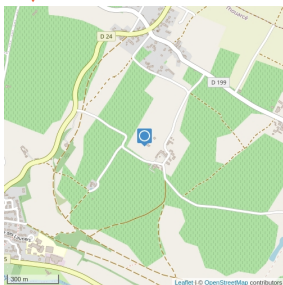
Sur le cadran de l'horloge est inscrit : « Veillez et priez vous ne savez pas à quelle heure viendra le seigneur ».



3

Le Petit Bonnezeaux - 49380 BELLEVIGNE-EN-LAYON -
Altitude : 89m

Château, Eglise & Abbaye



Château de Bonnezeaux

Propriété privée.

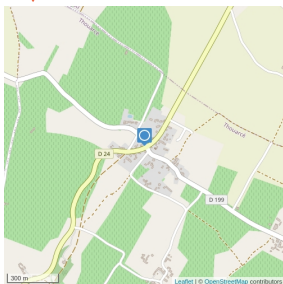
Domaine viticole, le fief de Bonnezeaux appartenait, depuis au moins le début du XIVème siècle à la famille des Prévost. Le "logis" actuel s'élève vraisemblablement ici depuis le XVIIIème siècle ou la fin du XVIIème, mais certains éléments en sont plus anciens.

La famille de Russon en hérite à la fin du XVIIIème siècle.

4

Grand Bonnezeaux - 49380 BELLEVIGNE-EN-LAYON -
Altitude : 83m

Points de vues et panorama



Vignoble de Bonnezeaux

Située au cœur du Layon, l'aire d'appellation du Bonnezeaux est délimitée à 3 coteaux de la commune de Thouarcé (Beauregard, Montagne et Fesles), exposés plein sud, et couvre 80 ha.

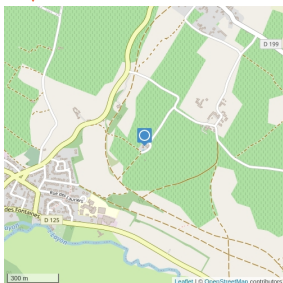
Les vendanges se font manuellement, pas tris successives des raisins arrivés à surmaturité.

Puissant et rond, l'AOC Bonnezeaux est issue du cépage chenin, et présente des arômes de fruits confits, d'épices et de caramel. On le conserve pendant de nombreuses années, 10 ans minimum.

5

Les Gagneries - 49380 BELLEVIGNE-EN-LAYON - Altitude : 90m

Divers



Moulin de la Montagne

Propriété privée.

Moulinavier construit au XVIème siècle, il est équipé de 2 paires de meules.

Il resta en activité jusqu'en 1914, date à laquelle le meunier fut appelé sur le front mais ne revint jamais.

En partie détruit en 1944, il subit une tempête en 1978 qui emporta les ailes et l'arbre. La hucherolle fut ensuite enlevée car trop dangereuse.

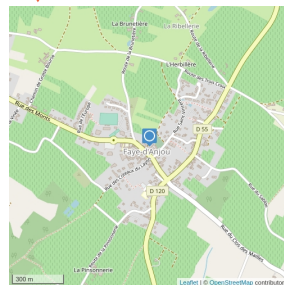
En 1980, il est inscrit à l'Inventaire Supplémentaire des Monuments Historiques.

Restauré en 1985, il a été inauguré en 1986

6

Rue Albert Lebrun - 49380 BELLEVIGNE-EN-LAYON -
Altitude : 80m

Château, Eglise & Abbaye



Eglise Notre-Dame

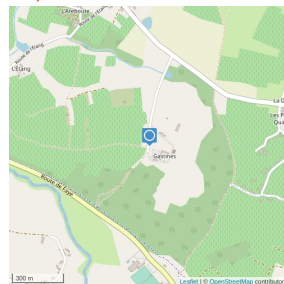
L'église actuelle fut reconstruite entre 1892 et 1896. Elle comporte 3 nefs égales dans le style du XIVème siècle.

Les fondations de l'ancienne église semblent dater du XIIIème siècle.

7

49380 BELLEVIGNE-EN-LAYON - Altitude : 89m

Points de vues et panorama



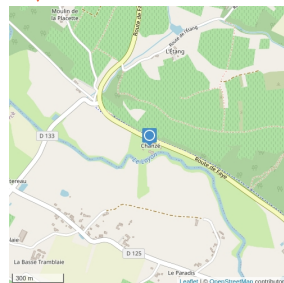
Point de vue panoramique des Gastines

Point de vue à 360° au cœur des vignes, sur la faille et la vallée du Layon.

8

D120 - 49380 BELLEVIGNE-EN-LAYON - Altitude : 29m

Monuments et Architecture



Château de Chanzé

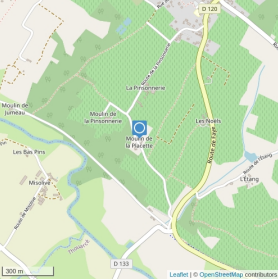
Propriété privée.

Bâtiment datant du XVème siècle, ayant reçu la visite du roi Henri IV. Avant l'incendie qui le toucha en 1793, le château comptait un étage supplémentaire. Transformé par la suite en ferme, il fut de nouveau incendié en 1906 par la foudre.



9

49380 BELLEVIGNE-EN-LAYON - Altitude : 83m **Divers**



Moulin de la Placette

Propriété privée.
Ancien moulin cavier dont il ne reste que le massereau.

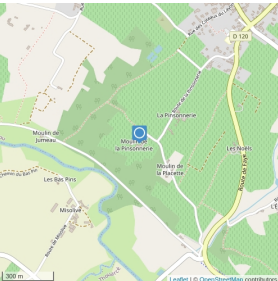
10

49380 BELLEVIGNE-EN-LAYON - Altitude : 87m **Divers**



Moulin de la Pinsonnerie

Le nom de la Pinsonnerie vient de du propriétaire et seigneur du lieu-dit en 1440, Jean Pinsonneau.
On y trouve deux moulins dès la seconde moitié du XVIIIème siècle. Le moulin actuel cesse son activité en 1926, mais il est restauré et remis au vent en 1989.
Inscrit à l'inventaire de Monuments Historiques depuis le 22 mai 1978.



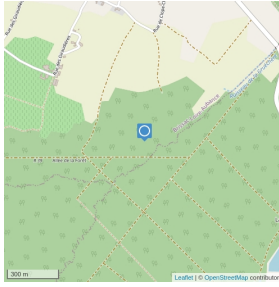
11

49320 VAUHRÉTIEN - Altitude : 59m **Point d'intérêt naturel**



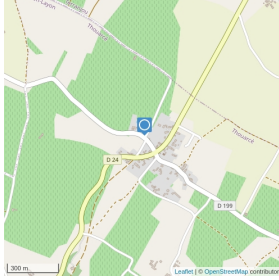
Forêt de Brissac

D'une superficie de 1300 hectares, elle recèle de nombreuses essences d'arbres.
L'une des allées principales, appelée "allée des maréchaux" indique que la famille de Cossé Brissac a compté exceptionnellement 4 titres de Maréchaux de France.



12

Grand Bonnezeaux - 49380 BELLEVIGNE-EN-LAYON - Altitude : 81m **Divers**



Lavoir