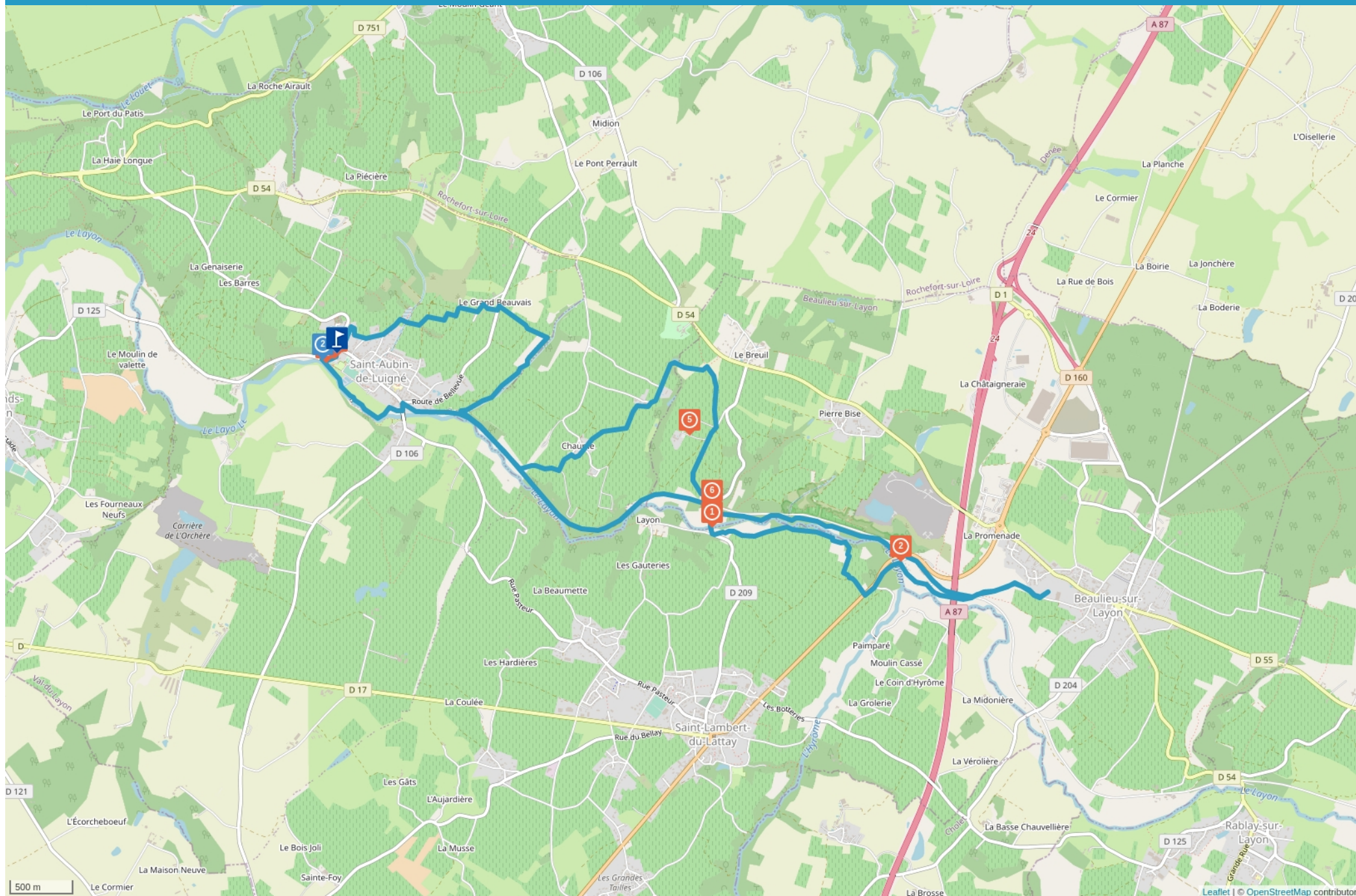


CIRCUIT VTT COMBINÉ N°41 + N°42 + N°43

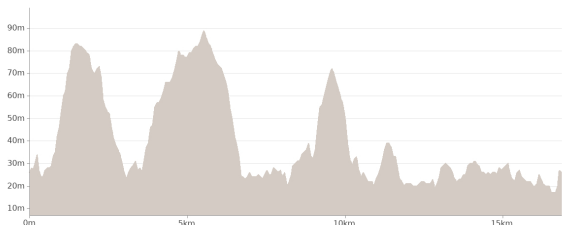


Cet itinéraire vous est fourni à titre indicatif. Cirkwi ne certifie pas la fiabilité des informations contenues dans les textes, cartes ou photos de cet itinéraire. Retrouvez plus d'infos sur www.cirkwi.com

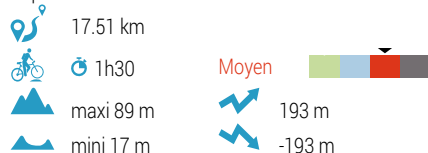


Mise à jour le 09/01/23 par Office de Tourisme Anjou Vignoble et Villages et généré par www.cirkwi.com

Circuit VTT combiné n°41 + n°42 + n°43



Départ : Rue Jean de Pontoise - 49750 VAL-DU-LAYON



Circuit 41 : le décor est partagé entre rivière et coteaux où s'est développé à la hauteur du Pont Barré, une végétation méridionale où de nombreuses espèces animales et végétales se rencontrent. Pas moins de 320 plantes ont été recensées et certaines d'entre elles sont protégées au niveau national et régional.

Balisage de couleur jaune.

Circuit 42 : de nombreux paysages du Loire Layon sont à découvrir ! Vous passerez par Saint Aubin de Luigné, "la perle du Layon". Longez ensuite le Layon et découvrez ses vignes. Découvrez Chaume et son appellation "Quarts de Chaume".

Balisage de couleur jaune

Circuit 43 : Vous remonterez derrière l'église pour emprunter un petit chemin qui vous mènera dans les vignes. Vous grimpez alors dans les coteaux au milieu des rangs de vignes. Retournez-vous et admirez la vue magnifique sur les vagues de vignes et sur le village en contrebas. Traversez la route pour arriver ensuite dans un petit hameau « Le Grand Beauvais », puis vous continuerez sur de petits chemins avec toujours le vignoble en toile de fond.

Balisage de couleur jaune.

Attention : Sur le circuit n°42, vous passez près de la réserve naturelle du Pont Barré, site protégé exceptionnel pour sa biodiversité. Respectez la faune et la flore en restant sur les chemins balisés, en ne cueillant aucun végétal et, de manière générale, sur l'ensemble de nos circuits de randonnée. Merci !

Circuit VTT de 17,5 km. Départ : Salle de Sports à Beaulieu-sur-Layon ou Mairie de Saint-Aubin-de-Luigné

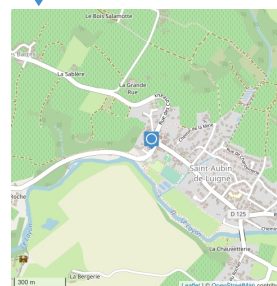
Proposé par :

Office de Tourisme Anjou Vignoble et Villages
"Ce PDF a été généré à partir de Cirkwi, la plateforme de partage d'activités touristiques qui vous fait voyager" www.cirkwi.com/circuit/366392



1

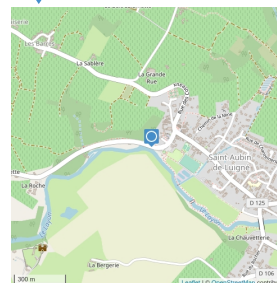
Rue Jean de Pontoise - 49190 VAL-DU-LAYON - Altitude : 17.4706m



Départ de la Mairie de Saint Aubin de Luigné

2

Lat : 47.328148 - Lng : -0.672312 - Altitude : 18.4857m

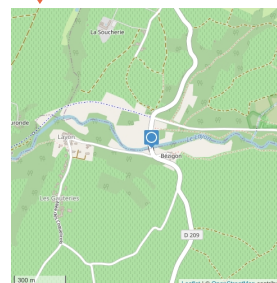


Arrivée à la Mairie de Saint Aubin de Luigné

1

D209 - 49750 BEAULIEU-SUR-LAYON - Altitude : 21m

Point d'intérêt naturel



Le Layon

De près de 90 km de long, c'est la seule rivière traversant de part en part le sud de l'Anjou. Elle donne son nom à l'appellation de vin renommée, le fameux Coteaux du Layon.

Le Layon se jette dans la Loire à Chalonnes.

La rivière coule au pied des coteaux calcaires plantés de célèbres vignobles du Layon.

Canalisé en 1779, le Layon fut utilisé pour le transport des produits locaux (charbon, chaux, vin, tuffeau...). Le "Canal de Monsieur" comptait alors 24 écluses sur ses 42 km d'installations. Il fut en grande partie détruit lors des Guerres de Vendée en

1793, et après avoir été laissé de nombreuses années à l'abandon, il fut déclassé des voies navigables en 1891.



2

**Pont Barre - 49750 BEAULIEU-SUR-LAYON -
Altitude : 21m**

Lieux historiques, Réserve naturelle

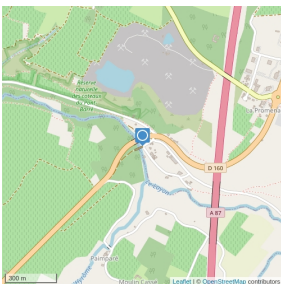


Pont Barré

Construit au Moyen-Age, les parties les plus anciennes datent du XIIIème siècle. Son nom vient du fait qu'il abritait un poste de gabelle, qui en contrôlait l'accès. Le site fut aussi le lieu d'une terrible bataille, en 1793.

Les Vendéens firent subir une rude défaite aux Républicains, dont les 1 200 morts furent jetés pèle-mêle dans les Fosses Cady aux abords de la forêt. Sur un socle de granit, une croix de fer forgé marquée du Sacré-coeur et de lys commémore cette bataille. Le nouveau pont qui lui est parallèle ne date que de 1838.

La zone des Coteaux du Pont Barré est classée Réserve Naturelle Régionale et est gérée par la Ligue de Protection des Oiseaux (LPO).



3

49750 VAL-DU-LAYON

Autres

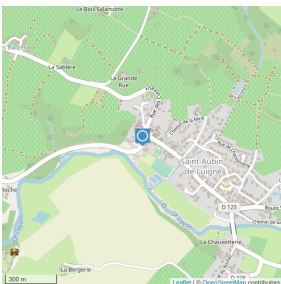
SAINT-AUBIN-DE-LUIGNÉ

Saint-Aubin-de-Luigné se trouve à quelques kilomètres de la Loire, au sud-Ouest d'Angers, dans la vallée du Layon. Village plein de charme, d'histoire, au milieu des vignes. Ce village vigneron comprend des appellations renommées "Coteaux-du-Layon", "Quarts-de-Chaume"... Plus de 20 viticulteurs y ont élu domicile.

Découvrez son histoire et son patrimoine à travers un des circuits touristiques renommé et unique en Anjou, celui des "vieilles demeures". L'ancien presbytère et actuelle mairie est un des nombreux témoignages du passé de Saint-Aubin-de-Luigné.

Il est aussi possible à pied et en vélo, de longer le Layon et de s'aventurer aux alentours de charmant village à la découverte du Moulin Guérin, du Château de la Haute-Guerche, du Canal de Monsieur, ou bien de la Corniche Angevine.

CONTACT



Email : mairie@valdulayon.fr

Téléphone : 02 41 78 30 46

4

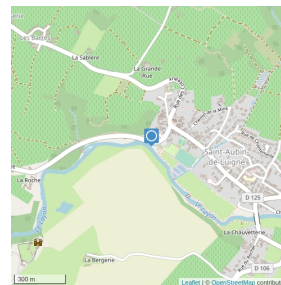
**Rue Jean de Pontoise - 49190 SAINT-AUBIN-DE-LUIGNÉ -
Altitude : 16m**

Monuments et Architecture



Mairie de Saint Aubin de Luigné

Gentilhomme, classée en partie monument historique, remaniée dans la seconde moitié du XVIIIème siècle.



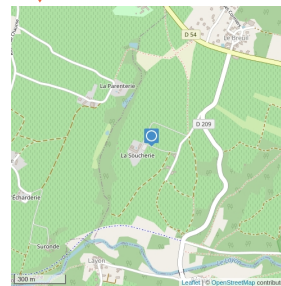
5

49750 BEAULIEU-SUR-LAYON - Altitude : 75m

Château, Eglise & Abbaye

Château Soucherie

Domaine viticole - Propriété privée



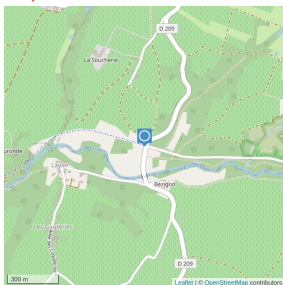
©Sebastien Gaudard



6

Pré du Pont - 49750 BEAULIEU-SUR-LAYON - Altitude : 25m

Non classé



Maison de garde barrière de Bezigon

Propriété privée.

Avant l'automatisation des barrières de sécurité sur les passages à niveau, le travail se faisait manuellement. Ce poste de garde-barrière était souvent occupé par les femmes des agents de la SNCF, qui devaient manœuvrer les lourdes barrières de fonte à chaque annonce d'un train, et cela tout au long de la journée, 7 jours sur 7, quelque soit la météo.

Pour ce faire, les garde-barrières étaient logés sur place, dans des petites maisons toutes construites sur le même plan : une pièce de vie au rez-de-chaussée, 2 chambres et un grenier à l'étage, une cave, et une remise à l'extérieur.

