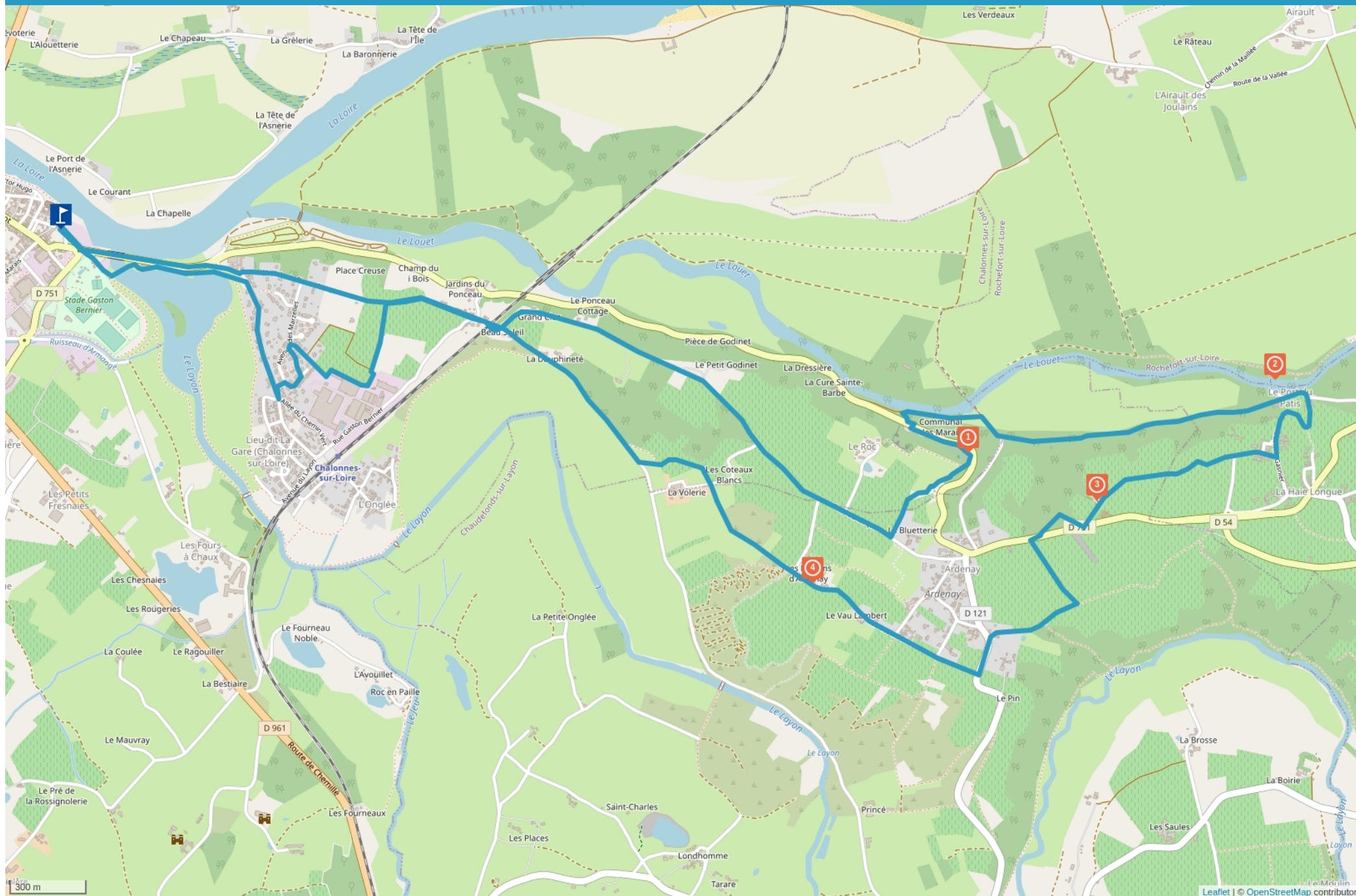


CIRCUIT VTT COMBINÉ N°20 JUSQU'À LA HAIE LONGUE + RETOUR PAR LE GR@3



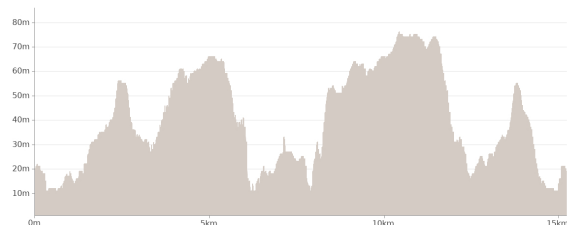
Cet itinéraire vous est fourni à titre indicatif. Cirkwi ne certifie pas la fiabilité des informations contenues dans les textes, cartes ou photos de cet itinéraire. Retrouvez plus d'infos sur www.cirkwi.com



Mise à jour le 29/06/22 par Office de Tourisme Anjou Vignoble et Villages et généré par www.cirkwi.com

Circuit VTT combiné n°20 jusqu'à la Haie Longue + retour par le GR®3

Proposé par :
Office de Tourisme Anjou Vignoble et Villages
"Ce PDF a été généré à partir de Cirkwi, la plateforme de partage
d'activités touristiques qui vous fait
voyager" www.cirkwi.com/circuit/370200



Départ : Rue de la Babinerie - 49290
CHALONNES-SUR-LOIRE

13.73 km

1h30

maxi 76 m

mini 11 m

Moyen

191 m

-191 m

Au cœur des Coteaux du Layon, découvrez une partie de la Corniche Angevine, et son panorama imprenable sur toute la Vallée de la Loire. Chapelle, chevalement et moulins à vent ponctuent le parcours.

Circuit n°20 : balisage de couleur jaune.

Informations sécurité :

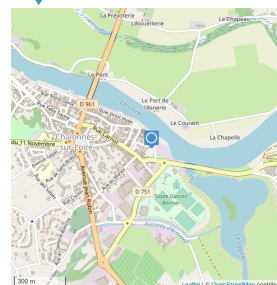
- secteur gare : marches suivies de 50m de sentier étroit et pentu (contournement possible par la route)
- secteur chapelle Sainte-Barbe : passage de 80m très étroit et pentu (contournement possible par la route)

GR®3 : balisage de couleur blanc et rouge

Circuit VTT de 13,7 km. Départ : Caveau de dégustation à Chalennes-sur-Loire

1

Rue de la Babinerie - 49290 CHALONNES-SUR-LOIRE - Altitude : 15.7802m



Départ du Caveau de Dégustation de Chalennes-sur-Loire



1

D751 - 49290 CHADEFONDS-SUR-LAYON -
Altitude : 44m

Monuments et Architecture, Patrimoine religieux

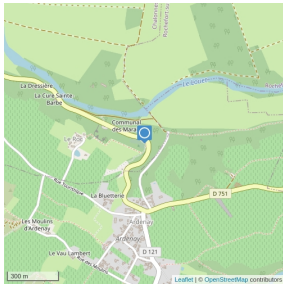
Chapelle Sainte Barbe des Mines

Sur la route de la Corniche Angevine, s'élève une jolie chapelle qui évoque pour le pays l'activité des mines de charbon. Au cours du siècle dernier, les mineurs de St-Aubin, Chateaufonds et Chalonnnes étaient obligés de se rendre à leur paroisse respective ; l'éloignement les empêchaient de trouver une consolation proche dans la pratique de la religion. Aussi, en 1854, à la mort du comte Emmanuel de Las Cases qui avait su donner un si bel essor à nos mines de charbon, sa veuve, la comtesse, née Elizabeth Poudret, décida, à la mémoire de son époux, d'édifier un lieu de culte au cœur du petit bassin houiller.

Un petit cimetière est niché juste derrière la chapelle Sainte-Barbe. Les familles de mineurs de Chalonnnes et des environs y avaient leur sépulture à la fin du XIXe siècle.



OTDAVY - M. Cesbron



2

Le Port du Pâtis - 49190 SAINT-AUBIN-DE-LUIGNÉ - Altitude : 17m

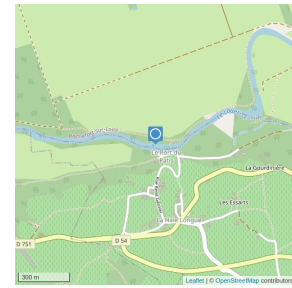
Non classé

Port du Pâtis

Lieu d'embarquement pour le bac à chaîne installé l'été permettant de rejoindre la Haie Longue (circuit n°2 de la Corniche Angevine). Pour utiliser le bac, c'est très simple, il suffit de tirer manuellement sur la chaîne qui est reliée de part et d'autre des deux rives. L'accès au bac est réservé aux personnes adultes, aux vélos et aux poussettes. L'accès des mineurs est autorisé sous la responsabilité d'un adulte. Un maximum de 5 personnes est autorisé à bord. L'utilisation du bac se fait entre 8 h 30 et 19 h 30 et est totalement gratuite.



Hélène Reuzé-Laverdure



3

D751 - 49290 CHADEFONDS-SUR-LAYON -
Altitude : 63m

Points de vues et panorama, Patrimoine industriel

Chevalement des Malécots

Les premières exploitations datent du XIIIème siècle mais les mines ne furent exploitées intensivement qu'à partir du XVIIIème siècle. Un chevalement a été reconstruit sur le site des Malécots en 2009 ; sa visite offre un magnifique panorama sur la vallée de la Loire.



4

Rue des Moulins - 49290 CHAUDEFONDS-SUR-LAYON -
Altitude : 77m

Monuments et Architecture

OTDAV



Moulins d'Ardenay

Deux moulins tours du 18ème siècle, dont un rénové façon 1787, année de sa construction. Il est équipé d'Ailes à Toiles depuis juillet 2011. Avec un espace de Vie du Meunier, une exposition sur les moulins d'Anjou. Présentation du Système Berton avec l'évolution de la meunerie au cours du 19 ème Siècle. Les moulins sont situés, dans un panorama pittoresque des Coteaux du Layon, près de la Corniche Angevine, qui est inscrite au Patrimoine Mondial par l'UNESCO. Le site est ouvert toute l'année sur rendez-vous au 02 41 78 67 97.

